

50
anos



**ORGANIZAÇÃO
INTERNACIONAL
DO CAFÉ**

Manual para os Delegados

9 a 13 de Setembro de 2013
Belo Horizonte, Minas Gerais, Brasil

Este Manual contém informações básicas para os Delegados da Organização Internacional do Café (OIC) participantes da Comemoração do 50º aniversário da OIC, que será realizada em Belo Horizonte, Minas Gerais, Brasil, no período de 9 a 13 de setembro de 2013. Inclui informações gerais do Brasil, de Minas Gerais e, em especial, da cidade de Belo Horizonte, como hotéis, voos, pontos turísticos e outras informações importantes.

Sumário

Introdução	3
Cartas de Boas-Vindas.....	4
Semana Internacional do Café	5
8º Espaço Café Brasil.....	6
Site.....	8
Local das Reuniões	9
Brasil.....	10
Minas Gerais.....	13
Belo Horizonte.....	16
Expominas.....	17
Vistos e Passaportes	18
Consulados.....	19
Embaixadas.....	25
Viagens	38
Transporte	39
Hospedagem.....	40
Saúde	45
Vacinas.....	46
Hospitais.....	46
Alimentação	47
Evento.....	48
Comidas típicas mineiras.....	48
Programação	51
Visita Técnica.....	53
Atrações Turísticas	55
Passeios Opcionais.....	65
Dicas	67
Clima.....	68
Eletricidade.....	68
Bancos.....	68
Casas de câmbio.....	69
Shoppings.....	70
Números úteis.....	71

Londres, 20 de maio de 2013

Reunião do 50º aniversário da Organização Internacional do Café (OIC)

É com grande satisfação que convido todos os Governos Membros da OIC e observadores a participarem da 111ª sessão do Conselho Internacional do Café, que acontecerá em Belo Horizonte, Brasil, no período de 9 a 12 de setembro de 2013. As comemorações do 50º aniversário da Organização, que foi estabelecida em 1963, serão no Brasil graças a um generoso convite dos Governos do Brasil e de Minas Gerais. É particularmente apropriado que as reuniões transcorram em Belo Horizonte, capital de Minas Gerais, o maior estado produtor de café do Brasil, que, por sua vez, é o maior país produtor de café do mundo e um dos Membros fundadores da OIC.

O Governo do Estado de Minas Gerais está trabalhando incansavelmente para preparar este evento, que, como parte de uma Semana Internacional do Café, contará com a presença de Ministros e delegados de alto nível dos países Membros da OIC. Desejo destacar, em especial, o 3º Fórum Consultivo sobre Financiamento do Setor Cafeeiro, que se concentrará no tema da agregação e produzirá importantes recomendações sobre financiamento e gestão de risco para o setor cafeeiro mundial. Estão incluídos no programa um café em estilo colonial com o Governador do Estado de Minas Gerais, Sr. Antonio Anastasia, e um jantar comemorativo para celebrar o 50º aniversário, além de uma série de eventos culturais. Passeios também serão organizados, para dar aos delegados a oportunidade de visitar alguns importantes pontos históricos e culturais da região.

Os delegados que participaram da 2ª Conferência Mundial do Café, realizada no Estado da Bahia, Brasil, em 2005, se recordarão do notável sucesso do evento e da calorosa hospitalidade com que foram acolhidos. É uma enorme satisfação saber que novamente teremos a oportunidade de visitar o Brasil, para comemorar este aniversário marcante no coração da principal região cafeeicultora do país.

Aguardo o prazer de recebê-los em Belo Horizonte em setembro.



Robério Oliveira Silva
Diretor-Executivo da OIC



CARTA AOS DELEGADOS

O Estado de Minas Gerais se orgulha em sediar as comemorações de 50 anos de fundação da Organização Internacional do Café. A produção cafeeira, por longos anos, constituiu a base da pauta de exportações brasileiras, tornando possível a formação de reservas internacionais que viabilizaram a modernização do país.

Além de seu papel na formação econômica nacional, a cultura cafeeira contribuiu para a abertura de nossa sociedade, bem como para a evolução dos padrões de nosso mercado de trabalho. Seu papel socioeconômico é, pois, inegável. O produto segue tendo grande relevância para a nação, sendo responsável pela geração de divisas da ordem de US\$6,5 bilhões anuais e pela geração de 4,0 milhões de empregos diretos e indiretos no campo e nas cidades.

O Brasil é o maior produtor e exportador de café e o segundo consumidor mundial do produto. Em 2012 foram produzidas 50,83 milhões de sacas, das quais 32,9 milhões foram exportadas, sendo industrializadas, de nosso estoque, para consumo doméstico, outros 20,6 milhões.

O Estado de Minas Gerais é o maior produtor de café do Brasil, mercê das 26 milhões de sacas produzidas em 2012, ocupando o posto de maior exportador do produto no país. A cada três cafés brasileiros degustados mundo afora, dois foram produzidos em uma das 104 mil propriedades cafeicultoras do Estado. Cerca de 52% da safra brasileira é mineira, o que corresponde a 66,5% da exportação total do país, chegando a mais de 60 países do mundo.

*Belo Horizonte, a capital de Minas Gerais, é a sexta maior cidade do Brasil e uma das cidades-sede da Copa do Mundo FIFA 2014. *Beagá*, como é carinhosamente chamada por nossos concidadãos, respira qualidade de vida e foi considerada uma das 20 melhores cidades para se fazer negócio na América Latina, segundo a revista *American*. No período de 9 a 13 de setembro de 2013, para orgulho de todos os mineiros, será a capital mundial do café. A Semana Internacional do Café abrigará a reunião de 50 anos da Organização Internacional do Café, o “Espaço Café Brasil” – a maior Feira voltada para o agronegócio do café na América Latina, constando de nossa programação espaço para visitas técnicas a regiões cafeeiras de Minas Gerais.*

Belo Horizonte está pronta para recebê-los com a já tradicional hospitalidade mineira e espera por todos aqueles que se interessam pelo produto, por sua produção, comercialização ou, simplesmente, apreciam seu sabor ímpar, robusto e inigualável.

Sejam bem vindos!

Semana
Internacional do

Minas Gerais • Brasil • 2013



9 a 13 de setembro de 2013

Expominas - Belo Horizonte - MG



ORGANIZAÇÃO INTERNACIONAL DO CAFÉ

8^o ESPAÇO CAFÉ BRASIL •
Feira Internacional de Café

Em 2013, Minas Gerais, o maior estado produtor de café do Brasil, promoverá a Semana Internacional do Café, em Belo Horizonte. Este será um dos maiores eventos mundiais do setor. De 9 a 13 de setembro, a capital mineira irá sediar a Reunião de 50 anos da Organização Internacional do Café (OIC) e a 8ª edição do Espaço Café Brasil, no Expominas.

8º Espaço Café Brasil



Outra grande atração da Semana Internacional do Café será o 8º Espaço Café Brasil, a maior feira do setor na América Latina, que pela primeira vez será realizada em Belo Horizonte, Minas Gerais.

Desde 2006, o Espaço Café Brasil promove uma nova e dinâmica plataforma de negócios para o mercado de cafés, voltada para todo o setor, com área de exposição e atrações para produtores rurais, cooperativas, torrefadores, exportadores, varejistas, donos de cafeterias, empreendedores e empresários, baristas e consumidor final.

Produtos e serviços

Expositores apresentam as novidades, tendências e soluções para o setor cafeeiro.

Rodadas de negócios

Oportunidade única de participar e fazer negócios em salas de prova de café (cupping) com os melhores grãos do Brasil.

Palestras, workshops e seminários

Conceituados profissionais da área apresentam conteúdos relevantes sobre campo, certificação, torra, cafeterias, tendências e negócios, em cursos dinâmicos e interativos.

Competições

Baristas de todo o Brasil disputam quem são os melhores profissionais no preparo do café.

A Feira em números

6.500 visitantes de **18** países

110 marcas expositoras, gerando cerca de **10 milhões de reais** em negócios

35 lançamentos de produtos e serviços

+ de 10.000 cafés servidos por mais de **80 baristas** e profissionais

+ de 30 compradores internacionais

90 horas de conteúdo e debates para mais de **2.000 pessoas**

40 workshops e palestras com as principais cabeças do mercado



Site

Todas as informações deste manual estarão disponíveis no site: www.50ico.com.br, assim como os formulários de inscrições.

Semana Internacional do Café OIC Feira Curiosidades Imprensa Local Realização Contato

FALTAM 126 D 08:15:33

50 anos ORGANIZAÇÃO INTERNACIONAL DO CAFÉ

Inscrição Vistos Hotéis Programação Dicas Manual

OIC

A Organização Internacional do Café (OIC) é o principal organismo intergovernamental a serviço do café, congregando Governos exportadores e importadores para, mediante cooperação internacional, enfrentar os desafios com que o café se depara no mundo todo. Seus Governos-Membros representam 97% da produção mundial de café e mais de 80% do consumo mundial.

A missão da OIC é fortalecer o setor cafeeiro global e promover sua expansão sustentável num ambiente de mercado, dando melhores condições a todos os participantes do setor.

A fim de contribuir em termos práticos para o desenvolvimento de um setor cafeeiro mundial sustentável e a redução da pobreza nos países em desenvolvimento, ela:

- Possibilita que, em reuniões de alto nível, os Governos e o setor privado troquem opiniões sobre questões cafeeiras e sobre as condições e tendências do mercado e coordenem políticas
- Incentiva o desenvolvimento de estratégias para ampliar a capacidade das comunidades locais e dos pequenos cafeicultores
- Elabora projetos que beneficiem a economia cafeeira mundial e pleiteia seu financiamento
- Promove programas de treinamento e informação para ajudar a transferência de tecnologias relevantes ao café
- Promove a qualidade do café através de seu Programa de Melhoria da Qualidade do Café
- Disponibiliza informações sobre instrumentos e serviços financeiros para ajudar os produtores e
- Promove a transparência do mercado, fornecendo uma vasta gama de estatísticas sobre o setor cafeeiro mundial
- Proporciona informações econômicas, técnicas e científicas objetivas e abrangentes sobre o setor cafeeiro mundial
- Desenvolve o consumo de café e seus mercados através de atividades inovadoras de desenvolvimento de mercado

A OIC fica estabelecida em Londres desde 1963, sob os auspícios das Nações Unidas, devido à grande importância econômica do café.

LINHA DO TEMPO 50 ANOS

1962
Sob os auspícios da ONU em Nova Iorque, foi negociado o 1o Acordo Internacional do Café.

1963
É estabelecida a Organização Internacional do Café em Londres, e entra em vigor por um período de cinco anos, o 1º Acordo Internacional do Café.

1962 1963 1968 1973 1976 1983 1994 1996 1999 2001 2002 2003 2005 2006 2010 2011 2012 2013

Realização

ORGANIZAÇÃO INTERNACIONAL DO CAFÉ

CAFÉ EDITORA

SEBRAE

FAEMG

GOVERNO DO BRASIL

BRASIL

J&S



facebook.com/semanadocafe



[@semanadocafe](https://twitter.com/semanadocafe)

A close-up, high-resolution image of the Brazilian flag, showing the green and yellow stripes, the blue globe with white stars, and the white band with the text 'REPÚBLICA REPÚBLICA REPÚBLICA' and '15 de Novembro de 1889'. A semi-transparent grey rectangular box is overlaid on the right side of the image, containing the text 'Local das Reuniões' in red.

Local das Reuniões

Brasil

O Brasil é o quinto país do mundo em extensão territorial e ocupa posição de destaque na América Latina. A população brasileira, de 190,7 milhões de habitantes, corresponde a 33,1% da população latino-americana. Em 2011, a economia brasileira gerou um Produto Interno Bruto (PIB) de R\$ 4,1435 trilhões, o que representou 59% do PIB da América do Sul.

Localização: América do Sul

Capital: Brasília

Extensão territorial: 8.515.767,049 Km²

Idioma: Português

População total (2012): 190.755.799 habitantes

Total do PIB (2012): R\$ 4,403 trilhões

Moeda: Real

Governo: República federal, República constitucional, Presidencialismo

Presidenta: Dilma Rousseff



Economia

Total do PIB (2012): R\$ 4,403 trilhões
PIB per capita (2012): R\$ 22.402 mil
Entrada de turistas (2009): 4.802.000 turistas

Maiores cidades brasileiras:

São Paulo (SP): 11.376.685 habitantes
Rio de Janeiro (RJ): 6.390.290 habitantes
Salvador (BA): 2.710.965 habitantes
Brasília (DF): 2.645.532 habitantes
Fortaleza (CE): 2.500.194 habitantes
Belo Horizonte (MG): 2.395.785 habitantes

Fonte: IBGE

Oficialmente República Federativa do Brasil, é o maior país da América do Sul e da região da América Latina, sendo o quinto maior do mundo em área territorial (equivalente a 47% do território sul-americano) e população (com mais de 193 milhões de habitantes). Único país onde se fala a língua portuguesa nas Américas e o maior país lusófono do mundo, além de ser uma das nações mais multiculturais e etnicamente diversas, em decorrência da forte imigração oriunda de variados cantos do mundo.

O território brasileiro, sua vasta dimensão e suas riquezas minerais são sempre tratadas como sinais da potencialidade da riqueza nacional, ainda em grande parte inexplorada. Esta conformação territorial que hoje conhecemos foi uma lenta, longa e difícil construção, tecida durante cinco séculos de história. Com uma extensão de cerca de 8,5 milhões de quilômetros quadrados, o Brasil possui 26 Estados e o Distrito Federal, chamados de Unidades da Federação (UF). Eles ocupam o topo da hierarquia na organização político-administrativa do país. A capital de um estado abriga a sede de seu governo. Já os municípios – divisão abaixo dos estados – têm o governo sediado na Prefeitura Municipal. Por fim, os distritos são unidades administrativas dos municípios.

Os estados estão distribuídos em cinco regiões: Norte, Nordeste, Centro-Oeste, Sudeste e Sul. A divisão é a mesma desde 1970, quando o espaço brasileiro foi modificado pela última vez. Os limites das regiões coincidem com as fronteiras dos estados que delas fazem parte.

Retrato da Economia

O país é a sexta maior economia do mundo desde 2011, quando ultrapassou o Reino Unido. Com essa colocação, a economia brasileira fica atrás apenas dos Estados Unidos, China, Japão, Alemanha e França. A posição leva em conta o Produto Interno Bruto (PIB), que é a soma em valores monetários de todos os bens e serviços que um país produz.

Outro reconhecimento internacional da solidez econômica se deu com a conquista, pela primeira vez, em 2008, do selo de “grau de investimento seguro”, classificação dada por agências globais de classificação de risco.

No ano seguinte, o Fundo Monetário Internacional (FMI) convida o Brasil a integrar o grupo de credores da instituição. O país passa de devedor a credor. Resultado, dentre outros, da solidez nas contas externas e nas reservas dos anos anteriores.

O Café no Brasil

O café, no Brasil, destaca-se econômica e socialmente desde a chegada das primeiras mudas vindas da Guiana Francesa, em meados do século XVIII. Diante de sua rápida adaptação ao solo e clima, o produto adquiriu importância no mercado, transformando-se em um dos principais itens de exportação, desde o Império até os dias atuais. A princípio restrita aos Estados do Pará e do Maranhão, no Norte e Nordeste do país, a produção de café se expandiu e, atualmente, são 15 Estados produtores, com destaque para Minas Gerais, Espírito Santo, São Paulo, Bahia, Paraná e Rondônia.

Devido à diversidade de regiões ocupadas pela cultura do café, o país produz tipos variados do produto, fato que possibilita atender às diferentes demandas mundiais, referentes ao paladar e até aos preços. Essa diversidade também permite o desenvolvimento dos mais variados blends, tendo como base o café de terreiro ou natural, o despulpado, o descascado, o de bebida suave, os ácidos, os encorpados, além de cafés aromáticos, especiais e de outras características.

A cafeicultura brasileira é uma das mais exigentes do mundo em relação a questões sociais e ambientais, havendo uma preocupação em garantir a produção de um café sustentável. A atividade cafeeira é desenvolvida com base em rígidas legislações trabalhistas e ambientais. São leis que respeitam a biodiversidade e todas as pessoas envolvidas na cafeicultura e pune rigorosamente qualquer tipo de trabalho escravo e/ou infantil nas lavouras. As leis brasileiras estão entre as mais rigorosas entre os países produtores de café.



Os produtores brasileiros preservam florestas e fauna nativa, controlam a erosão e protegem as fontes de água. A busca do equilíbrio ambiental entre flora, fauna e o café é uma constante e assegura a preservação de uma das maiores biodiversidades do mundo.

Atualmente, o café é fonte imprescindível de receita para centenas de municípios, além de ser o principal gerador de postos de trabalho na agropecuária nacional. Os expressivos desempenhos da exportação e do consumo interno de café implicam na sustentabilidade econômica do produtor e de sua atividade.

Ano a ano aumentam os investimentos em certificações, que promovem a preservação ambiental, proporcionam melhores condições de vida para os trabalhadores, e maior aproveitamento das terras, além de técnicas gerenciais mais eficientes das propriedades, com uso racional de recursos. O volume expressivo de cafés sustentáveis produzidos anualmente e a alta qualidade e diversidade das safras brasileiras fazem do Brasil um fornecedor confiável e capaz de atender às necessidades dos compradores internacionais mais exigentes.



Minas Gerais

Localizado na região Sudeste, Minas Gerais possui a segunda maior população do país, formada por 20 milhões de habitantes que estão distribuídos por 853 municípios. Na capital, Belo Horizonte, vivem 2,45 milhões de habitantes. A extensão territorial do Estado representa 7% do território brasileiro, superior à de países como a França, a Suécia, a Espanha e o Japão.

Terceira maior economia do país

Minas Gerais é a terceira economia do país. O PIB do Estado representou 8,9% do conjunto de riquezas geradas pelo Brasil em 2009, de acordo com o Instituto Brasileiro de Geografia e Estatística (IBGE). Em 2011, foi registrado um crescimento real médio de 2,7% do PIB mineiro, em relação a 2010, percentual similar à expansão do PIB nacional no mesmo período.

O perfil econômico de Minas Gerais é diversificado, sendo que o setor de serviços respondeu por 61% do Valor Adicionado estadual, o segmento industrial respondeu por 30% e a agropecuária, 9%. Para o melhor aproveitamento do potencial de crescimento econômico, o Estado divide o território em dez regiões de planejamento. Em todas elas há concentrações urbanas importantes com a infraestrutura necessária, o que favorece a implantação de novos empreendimentos.

Destaques Econômicos



Maior produtor nacional de café



Maior produtor nacional de leite



Maior produtor nacional de morango



Maior rebanho nacional de equídeos




Maior área brasileira de floresta plantada



Maior produtor e exportador mundial de ferronióbio




Maior produtor brasileiro de minério de ferro



Maior produtor brasileiro e exportador de ferro-gusa



Maior polo de empresas de biotecnologia do Brasil



Maior produtor nacional de aço




Maior produtor nacional de cimento



Segundo polo automotivo do país



Segundo polo de fundição do Brasil



Maior produtor nacional de batatas



Segundo produtor nacional de açúcar



Segundo produtor nacional de feijão



Terceiro produtor nacional de etanol



Terceiro produtor nacional de cana-de-açúcar



Segundo maior rebanho bovino do Brasil

Agronegócio

Maior produtor de café do Brasil, Minas Gerais possui também a maior bacia leiteira, ocupa o terceiro lugar no ranking de produção de cana-de-açúcar e é o quarto produtor nacional de milho. O estado detém o maior rebanho de equinos e o segundo rebanho de bovinos do país. O clima favorável ao cultivo, o solo fértil e as grandes reservas de água sustentam uma agricultura eficiente e bastante diversificada.

Café: maior produtor do país

Líder na produção de café no Brasil, Minas Gerais é responsável por 51% do total nacional. O café lidera as vendas internacionais do agronegócio mineiro e mantém a condição de segundo produto da pauta de exportação do Estado, depois do minério de ferro. Além da posição de destaque nas exportações brasileiras, Minas Gerais também possui unidades de importantes indústrias torrefadoras do país, como a Três Corações Alimentos, Café Bom Dia e Café Toko, listadas entre as dez maiores empresas do setor, segundo o ranking da Associação Brasileira da Indústria do Café (ABIC).

Regiões Cafeeiras

Sul de Minas

A cafeicultura é explorada, economicamente, há dois séculos. Representa aproximadamente a metade da produção mineira, com diversos portes de produtores e níveis tecnológicos. Parte da topografia é plana e outra parte é ondulada/montanhosa, que resulta em pequena área mecanizada. Produz cafés de excelente qualidade. Tem Indicação Geográfica para a Região da Serra da Mantiqueira. Principais municípios produtores: Três Pontas, Carmo da Cachoeira e Nepomuceno.

Zona da Mata

Teve a produção comercial iniciada há aproximadamente 150 anos e representa aproximadamente um quarto da produção mineira. Com uma topografia ondulada/montanhosa na quase totalidade, é intensiva em mão de obra, com praticamente 100% das operações manuais. Historicamente conhecida pela baixa qualidade de seus cafés, apresentou nos últimos anos um avanço significativo nesse aspecto, ganhando importantes concursos em nível nacional e internacional. A região tem alta concentração de pequenos produtores. Principais municípios produtores: Manhuaçu, Espera Feliz e Lajinha.

Cerrado

Região plana. A cafeicultura iniciou-se na década de 70. Sua topografia permite a mecanização da maioria das operações e é, por isso, tipicamente empresarial. Situada numa região de baixa umidade relativa no período da colheita, produz cafés de boa qualidade e tem Indicação Geográfica. Representa aproximadamente 20% da produção do Estado. Parte importante da produção é irrigada. Principais municípios produtores: Patrocínio, Monte Carmelo e Rio Paranaíba.

Chapada de Minas (Vale do Jequitinhonha)

Iniciou-se na atividade também na década de 70. Está situada nas partes altas do Alto Vale Jequitinhonha, chamadas chapadas, onde a topografia é plana e permite mecanização. A maior das explorações é empresarial, sendo algumas áreas irrigadas. É pouco expressiva em volume, representando aproximadamente 5% da produção mineira. Principais municípios produtores: Capelinha, Angelândia e Novo Cruzeiro.

Belo Horizonte



Área: 330,95 km²

Altitude: 800 metros

População (2012): 2.395.785 habitantes

Índice de Desenvolvimento Humano (IDH): 0,839

PIB per capita (2010): R\$ 21.748,25

Prefeito: Marcio Lacerda (2013 – 2º mandato)

A sexta maior cidade do Brasil, Belo Horizonte se destaca pela união do tradicional e do contemporâneo, da urbanização ordenada com a natureza exuberante e dos ares cosmopolitas com a hospitalidade de seu povo.

Cercada pela Serra do Curral, Belo Horizonte foi a primeira cidade moderna planejada do Brasil. Seu nome realmente não poderia ser mais apropriado. Do alto de suas serras e montanhas, para qualquer lado que se olhe, as paisagens são de tirar o fôlego. A natureza, sempre muita generosa, oferece diariamente um espetáculo sem igual: um deslumbrante pôr do sol. Beagá, como é popularmente conhecida, conta com dezenas de praças, ruas arborizadas, belos jardins e parques grandiosos, que são abrigos para diversas espécies da fauna e flora e que servem de refúgio para quem procura tranquilidade, saúde e bem-estar.

Com a inspiração de quem é abençoado por tantas belezas naturais, Beagá respira cultura, arte, boemia, gastronomia e muito esporte. Sua agitada vida cultural recebe todos os estilos de espetáculos, exposições e festivais internacionais. Seus grupos de dança, teatro e música atravessaram as montanhas para ganhar o mundo. Acompanhando toda essa agitação, a cidade oferece vastas opções gastronômicas. Seus tradicionais botecos, com cadeiras nas calçadas, são um irresistível convite para encontrar os amigos e experimentar diversos tipos de tira-gostos que, de tão deliciosos, ganharam até um festival.

Expominas



Localizado na região oeste da capital mineira, foi construído em 1998. Para atender às necessidades do segmento de Turismo e Negócios, foi ampliado e modernizado.

O projeto arquitetônico, assinado pelo arquiteto Gustavo Penna, faz jus ao empreendimento: é moderno, arrojado e foi concebido a partir de um conceito que prevê aproveitamento multifuncional de cada espaço. Por isso, o Expominas Belo Horizonte tem mobilidade para receber eventos simultâneos, de diversos portes e segmentos.

Todas as reuniões serão realizadas no Centro de Convenções
Expominas, Avenida Amazonas, 6030, Gameleira, Belo Horizonte, Minas
Gerais, 30510-000, Brasil, tel.: +55 31 3334 5145, site: www.expominas.com.br.

Vistos e Passaportes



Verifique com a embaixada ou consulado brasileiro mais próximo, se você precisa de um visto para ir ao Brasil. Caso seja necessário, você terá de seguir os procedimentos administrativos necessários, como o preenchimento de documentação adequada e fornecimento de fotografias pessoais. O Governo brasileiro determinou que os participantes do Conselho Internacional do Café poderão obter um visto gratuito. Basta informar à pessoa responsável na embaixada ou consulado que você irá participar da reunião.

Aconselha-se aos delegados, que possuam passaportes diplomáticos, oficiais ou de serviço, que se certifiquem de sua situação com o consulado ou a embaixada do Brasil em seus países. Outras informações sobre as exigências relativas a vistos e passaportes podem ser obtidas na embaixada ou consulado local, no quadro abaixo e em sites como www.brazil.org.uk.

Os delegados que fizerem conexões ou transferências de voos nos Estados Unidos precisarão de vistos do país. Outras informações podem ser obtidas através da embaixada dos EUA de cada país.

Consulados em Belo Horizonte



ALEMANHA

República Federal da Alemanha

Cônsul Honorário: Victor Sterzik

Au. Protásio de Oliveira Penna, 366 – andar 101 – Bairro Buritis

CEP: 30.575-360 – Belo Horizonte – MG

Fone / fax: (31) 3213-1568

E-mail: belo-horizonte@hk-diplo.de

Georg Johannes Kampik

Rua Professor Baeta Viana, 162 – Itapoã

CEP: 31710-220 – Belo Horizonte – MG

Fone / fax: (31) 3213-1566

E-mail: toscana.hans@gmail.com



ÁUSTRIA

República da Áustria

Cônsul Honorário: Roland Maria Goblirsch von Urban

Rua José Américo Cançado Bahia, 199 – Cidade Industrial

CEP: 32.210-130 – Contagem – MG

Fone / fax: (31) 3333-5363

E-mail: austria@planetarium.com.br



BÉLGICA

Reino da Bélgica

Cônsul Honorário: Piet van Riet

Rua dos Guajajaras, 40 – 10º andar – sala 03 – Centro

CEP: 30180-100 – Belo Horizonte – MG

Fone: (31) 3226-5374

E-mail: piet.vanriet@belgobekaert.com.br



CANADÁ
Canadá

Cônsul Honorário: Ricardo Queiroz Guimarães
Rua da Paisagem, 220, 3º. andar – Vila da Serra
CP. 420 – CEP: 30.161-970 – Nova Lima – MG
Fone: (31) 3047-1225 – fax: (31) 3289-2150
E-mail: consul.belo@canada.org.br

Membro do Corpo Consular – AMCC-MG: Walter Gonçalves Taveira
Rua Cônsul Robert Leuy, 925 – São Bento
30350-710 – Belo Horizonte – MG
Fone: (31) 3293-1799
E-mail: walter_taveira@uol.com.br



CHILE
República do Chile

Cônsul Honorário: Alexandre Elias Penido
Av. Raja Gabaglia, 1578 – sala 01 – Luxemburgo
CEP: 30.350-540 – Belo Horizonte – MG
Fone / fax: (31) 3286-7249
E-mail: consulado@consuladochile.com.br



DINAMARCA
Reino da Dinamarca

Membro do Corpo Consular – AMCC-MG: Boris Thorshoj Hendriksen
Rua Paraíba, 1122 – 10º andar – Savassi
CEP: 30.130-918 – Belo Horizonte – MG
Fone: (31) 3269-8626 – fax: (31) 3269-8785

Membro do Corpo Consular – AMCC-MG: Hermano Neto Barbosa
Rua Chumbo, 10 – apto. 301 – Mangabeiras
CEP: 30.210-540 – Belo Horizonte – MG
Fone: (31) 3221-8488
E-mail: hnbu@uai.com.br



EQUADOR
República do Equador

Membro do Corpo Consular – AMCC-MG: Wagner Colombarolli
Belo Horizonte – MG
Fone / fax: (31) 3337-1455
E-mail: consulecbh@terra.com.br



ESPANHA
Reino da Espanha

Cônsul Honorário: Cláudio Alvarez Lourenço
Av. Olegário Maciel, 454 – sala 01
CEP: 30.180.110 – Belo Horizonte – MG
Fone: (31) 3213-0763
E-mail: claalvarez@ig.com.br



FINLÂNDIA
República da Finlândia

Consulesa Honorária: Patrícia Azeredo Coutinho
Rua Comendador Viana , 300 – Mangabeiras
CEP: 30315.060 – Belo Horizonte – MG
Fone: (31) 3024-2696.
E-mail: belohorizonte@finconsul.fi



FRANÇA
República Francesa

Cônsul Honorário: Manoel Pereira Bernardes
Av. do Contorno, 5417 – 2º andar – Cruzeiro
CEP: 30.110-100 – Belo Horizonte – MG
Fone: (31) 4501-3649
E-mail: manoel@mbernardes.com.br



GRÃ-BRETANHA
Reino Unido da Grã-Bretanha e Irlanda do Norte

Cônsul Honorário: José Antônio de Sousa Neto
Fone: (31) 3504-6603
(11) 3094-2700 (Consular)
E-mail: jose.desousaneto-hon@fconet.fco.gov.uk
hc.belohorizonte@fco.gov.uk (Consular)
Membro do Corpo Consular – AMCC-MG: Roger Arthur Gough
Rua Cláudio Manoel, 26 – Funcionários
CEP: 30.140-100 – Belo Horizonte – MG
Fone: (31) 3225-0950
E-mail: roger.arthur.gough@terra.com.br



GUATEMALA
República da Guatemala

Cônsul Honorário: Marcos Leal Vallias
Alameda dos Jacarandás, 1145 – São Luiz
CEP: 31.275-060 – Belo Horizonte -MG
Fone: (31) 3311-4997 – Fax: (31) 3491-4961
E-mail: marcos@cctbg.org

Vice-Cônsul Honorário: Ramaya Vallias
Alameda dos Jacarandás, 1145 – São Luiz
CEP: 31.275-060 – Belo Horizonte -MG
Fone: (31) 3311-4997 – Fax: (31) 3491-4961
E-mail: ramaya@cctbg.org



HOLANDA
Reino de Países Baixos

Cônsul Honorário: Monique Tikranohi Looman
Rua Sergipe, 1167 – sala 1102 – Funcionários
CEP: 30.130-171 – Belo Horizonte – MG
Fone: (31) 3221-7377 – fax: (31) 3227-5275
E-mail: contato@consuladoholandabh.com.br

Membro do Corpo Consular – AMCC-MG: Sylvia Looman
Rua Sergipe, 1167 – sala 1102 – Funcionários
CEP: 30.130-171 – Belo Horizonte – MG
Fone: (31) 3221-7377 – fax: (31) 3227-5275



HONDURAS

República de Honduras

Cônsul Honorário: Héctor Nery Pineda Mendoza
Av. do Contorno, 4747 – 12º andar – Serra
CEP: 30.110-090 – Belo Horizonte – MG
Fone: (31) 3280-1800 – fax: (31) 3280-1802
E-mail: hectorpineda@imol.com.br



HUNGRIA

República da Hungria


Rua Tenente Anastácio de Moura, 676 – Santa Efigênia
CEP: 30.240-390 – Belo Horizonte – MG
Fone: (31) 3465-0101
E-mail: agnes.farkasvolgy@gmail.com



ÍNDIA

República da Índia

Cônsul Honorário: Elson de Barros Gomes Júnior
* Diretor do Corpo Consular – AMCC-MG
Rua Paraíba, 523 – Funcionários
CEP: 30.130-140 – Belo Horizonte – MG
Fone: (31) 3264-5444 – fax: (31) 3055-3836
E-mail: elson@indiaconsulatempg.org
Leonardo Ananda Gomes
*Assessor Consular
Rua Paraíba, 523 – Funcionários
CEP: 30.130-140 – Belo Horizonte – MG
Fone: (31) 3264-5444 – fax: (31) 3055-3836



INDONÉSIA

República da Indonésia

Cônsul Honorário: Carlos Anísio Rocha Figueiredo
Belo Horizonte – MG
Fone: (31) 3279-4473
E-mail: claudia.lima@vale.com



ISRAEL

Estado de Israel

Cônsul Honorário: Silvio Musman
Rua Padre Rolim, 375 – Santa Efigênia
30130.090 – Belo Horizonte – MG
Fone: (31) 9970-6691
E-mail: consuladoisraelminasgerais@gmail.com



ITÁLIA

República Italiana

Consulesa: Maria Pia Calisti
Rua dos Inconfidentes, 600 – Funcionários
CEP: 30.140-120 – Belo Horizonte – MG
Fone: (31) 3524-1000 – fax: (31) 3524-1010
E-mail: segreteria.belohorizonte@esteri.it



JAPÃO

Cônsul Geral Honorário: Wilson Nélio Brumer

Rua Paraíba, 1352 – sala 1401 – Funcionários
CEP: 30.130-141 – Belo Horizonte – MG
Fone: (31) 3657-4811 – (31) 3657-4813
E-mail: consuladohonorario.japaobh@gmail.com



LUXEMBURGO

Grão Ducado de Luxemburgo

Cônsul Geral Honorário: François Moyen
Rua dos Guajajaras, 40 – 10º andar – sala 03 – Centro
CEP: 30180-100 – Belo Horizonte – MG
Fone: (31) 3226-5374
E-mail: fmoyen32@gmail.com

Membro do Corpo Consular – AMCC-MG: Norbert Reinesch
Rua Espírito Santo, 1634 – apto 1101 – Lourdes
CEP: 30.160-031 – Belo Horizonte – MG
Fone: (31) 3222-5772



MALÁSIA

Federação da Malásia

Cônsul Honorário: Osvaldo Luiz de Oliveira Barros
Av. Prudente de Moraes, 621 – conj. 701 – Cidade Jardim
CEP: 30.350-143 – Belo Horizonte – MG
Fone: (31) 3284-7627 – fax: (31) 2512-1607
E-mail: consuladodamalasia@gmail.com



MARROCOS

Reino do Marrocos

Cônsul Honorário: José Alcino Bicalho
Rua Marquês de Maricá, 377 – Santo Antônio
CEP: 30.350-070 – Belo Horizonte – MG
Fone: (31) 3342-1510
E-mail: zalcino@gmail.com

Alfred A. Parish Junior

* Diretor do Corpo Consular – AMCC-MG
Rua Marquês de Maricá, 377 – Santo Antônio
CEP: 30.350-070 – Belo Horizonte – MG
Fone: (31) 3342-1510
E-mail: alfredjr@corpoconsular.com.br



MÉXICO
Estados Unidos Mexicanos

Alfred Augustus Parish
* Vice-Presidente do Corpo Consular – AMCC-MG
Rua Marquês de Maricá, 377 – Santo Antônio
CEP: 30.350-070 – Belo Horizonte – MG
Fone: (31) 3342-1510 – fax: (31) 3297-3066
E-mail: alfred@corpoconsular.com.br

Augusto Omar William Parish
* Decano do Corpo Consular – AMCC-MG
Rua Curitiba, 778 – sala 708 – Centro
CEP: 30.170-120 – Belo Horizonte – MG
Fone / fax: (31) 3297-3066



PARAGUAI
República do Paraguai

Cônsul Honorário: Marcos Pereira Cardoso
* Diretor do Corpo Consular – AMCC-MG
Rua Guandaus, 60 – apto 102 – Santa Lúcia
CEP: 30.350-640 – Belo Horizonte – MG
Fone: (31) 3344-6349 / (31) 9990-3877 / (31) 7116-0101
E-mail: marcospereiracardoso@gmail.com



POLÔNIA
República da Polônia

Cônsul Honorário: Sérgio Pitchon
* Diretor do Corpo Consular – AMCC-MG
Avenida do Contorno, 6594 – 7º andar – Edifício Amadeus
CEP: 30.110-044 – Belo Horizonte – MG
Fone / fax: (31) 3555-3329
E-mail: sergio.pitchon@poloniamg.com.br



PORTUGAL
República Portuguesa

Membro do Corpo Consular – AMCC-MG: Otacílio Ferreira Cristo
Av. Álvares Cabral, 397 – sala 1904 – Centro
CEP: 30.170-000 – Belo Horizonte – MG
Fone: (31) 3273-9797
E-mail: otacilio@uai.com.br



ROMÊNIA
Romênia

Cônsul Honorário: Ricardo Emílio Costin
Av. Barão Homem de Melo, 4350 – Estoril
CEP: 30.450-250 – Belo Horizonte – MG
Fone: (31) 3298-2200
E-mail: ricardo.costin@bul.com.br



SÍRIA

República Árabe da Síria

Cônsul Honorário: Lycio Cadar
Rua Santa Rita Durão, 1030 – Savassi
CEP: 30.140-111 – Belo Horizonte – MG
Fone: (31) 3261-1015 – fax: (31) 3261-6934
E-mail: consuladodasiria@uol.com.br



SUIÇA

Confederação Suíça

Cônsul em Belo Horizonte: EM ABERTO
Membro do Corpo Consular – AMCC-MG: Nikolaus Boller
Rua Tomé de Souza, 350 – apto. 901 – Funcionários
CEP: 30.140-130 – Belo Horizonte – MG
Fone: (31) 3225-1461



TRINIDAD E TOBAGO

República de Trinidad e Tobago

Cônsul Honorário: Francisco Antônio Pontello
* Vice-Presidente do Corpo Consular – AMCC-MG
Rua Curral Del Rey, 581 – Padre Eustáquio
CEP: 30.720-220 – Belo Horizonte – MG
Fone: (31) 3411-4970 – fax: (31) 3413-5350
E-mail: franciscopontello@thermcom.com.br



TURQUIA

República da Turquia

Cônsul Honorário: Manoel Ferreira Guimarães Neto
* Presidente do Corpo Consular – AMCC-MG
Rua Alvarenga Peixoto, 295 – 3º andar – Lourdes
CEP: 30.180-120 – Belo Horizonte – MG
Fone: (31) 2122-6700 – fax (31) 2122-6701
E-mail: mfgn@sgcomex.com.br



URUGUAI

República Oriental do Uruguai
Av. do Contorno, 6777 – conj. 1301 – Santo Antônio
CEP: 30.110-110 – Belo Horizonte – MG
Tel: (31) 3296-7527
E-mail: conurubelo@terra.com.br

Embaixadas no Brasil



ÁFRICA DO SUL

Endereço: SES, Av. das Nações lote 6, Brasília DF – CEP: 70407-900
Tel: (061) 3223-4873



ALEMANHA

Endereço: SES, Av. das Nações lote 25, Brasília DF – CEP: 70415-900
Tel: (061) 3244-7079



ANGOLA

Endereço: SHIS, QI 9 cj 16, c/23, Brasília DF – CEP: 70482-900
Tel: (061) 3248-3362

**ARÁBIA SAUDITA**

Endereço: SHIS, QL 10 cj 9, c/20, Brasília DF – CEP: 70471-900
Tel: (061) 3248-3525

**ARGÉLIA**

Endereço: SHIS, QI 9 cj 13, c/1, Brasília DF – CEP: 70472-900
Tel: (061) 3248-4039

**ARGENTINA**

Endereço: QL 2, cj 1, c/19, Brasília DF – CEP: 70442-900
Tel: (061) 3248-7000

**AUSTRÁLIA**

Endereço: SHIS, QI 9 cj 16, c/1, Brasília DF – CEP: 70469-900
Tel: (061) 3248-5569

**ÁUSTRIA**

Endereço: SES, lote 40, Brasília DF – CEP: 70426-900
Tel: (061) 3243-3111

**BANGLADESH**


Endereço: SHIS, QL 10 cj. 1 c/17, Brasília DF – CEP: 70468-900
Tel: (061) 3248-4830

**BÉLGICA**

Endereço: SES, lote 32, Brasília DF – CEP: 70422-900
Tel: (061) 3243-1133

**BOLÍVIA**

Endereço: SHIS, QL 20 cj 5, c/17, Brasília DF – CEP: 70470-900
Tel: (061) 3366-1616

**BULGÁRIA**

Endereço: SEN, Av. das Nações lote 8, Brasília DF – CEP: 70432-900
Tel: (061) 3223-6193

**CAMARÕES**

Endereço: SHIS, QL 6 cj 5, c/1 - Brasília DF – CEP: 71600-900
Tel: (061) 3248-0443

**CANADÁ**

Endereço: SES, Av. das Nações lote 16, Brasília DF – CEP: 70410-900
Tel: (061) 3233-1615

**CHILE**

Endereço: SES, Av. das Nações lote 11, Brasília DF – CEP: 70407-900
Tel: (061) 3226-5545

**CHINA**

Endereço: SES, Av. das Nações lote 51, Brasília DF – CEP: 70443-900
Tel: (061) 3244-8695

**COLÔMBIA**

Endereço: SES, Av. das Nações lote 10, Brasília DF – CEP: 70444-900

Tel: (061) 3226-8997

**CONGO, REPÚBLICA DEMOCRÁTICA**

Endereço: SHIS, QL 9 cj. 8 c/20, Brasília DF – CEP: 70439-900

Tel: (061) 3248-3348

**COREIA DO SUL**

Endereço: SES, Av. das Nações lote 14, Brasília DF – CEP: 70436-900

Tel: (061) 3223-3466

**CÔTE D'IVOIRE**

Endereço: SEN, Av. das Nações lote 9, Brasília DF – CEP: 70473-900

Tel: (061) 3321-4656

**COSTA RICA**

Endereço: SHIS, QI 15, cj 3, c/1, Brasília DF – CEP: 70445-900

Tel: (061) 3224-8902

**CUBA**

Endereço: SHIS, QL 5 cj. 18, c/1, Brasília DF – CEP: 71600-900

Tel: (061) 3248-4710

**DINAMARCA**

Endereço: SES, Av. das Nações lote 26, Brasília DF – CEP: 70416-900

Tel: (061) 3242-8188

**EGITO**

Endereço: SEN, Av. das Nações lote 12, Brasília DF – CEP: 70435-900

Tel: (061) 3225-8517/8342

**EL SALVADOR**

Endereço: SHIS, QI 5 bl F, sl 110, Centro Comercial, Gilberto Salomão, Brasília DF CEP: 70447-900

Tel: (061) 3248-3788

**EQUADOR**

Endereço: SHIS, QL 11 cj. 9, c/24, Brasília DF – CEP: 70440-900

Tel: (061) 3248-5560

**ESPANHA**

Endereço: SES, Av. das Nações lote 44, Brasília DF – CEP: 70429-900

Tel: (061) 3224-2121

**ESTADOS UNIDOS**

Endereço: SES, Av. das Nações lote 3 quadra 80, Brasília DF – CEP: 70403-900

Tel: (061) 3321-7272

**FEDERAÇÃO RÚSSIA**

Endereço: SES, Av. das Nações, lote A, Brasília DF – CEP: 70476-900

Tel: (061) 3223-4094

**FILIPINAS**

Endereço: SEN, Av. das Nações lote 1, Brasília DF – CEP:70431-900

Tel: (061) 3223-5153

**FINLÂNDIA**

Endereço: SES, Av. das Nações lote 27, Brasília DF – CEP: 70417-900

Tel: (061) 3242-8555

**FRANÇA**

Endereço: SES, Av. das Nações lote 4, Brasília DF – CEP: 70404-900

Tel: (061) 3321-5354

**GABÃO**

Endereço: SHIS, QI 7 cj 10, c/1, Brasília DF – CEP: 70474-900

Tel: (061) 3248-3536

**GANA**

Endereço: SHIS, QL 10 cj. 8, c/2, Brasília DF – CEP: 70460-900

Tel: (061) 3248-6047

**GRÃ-BRETANHA**

Endereço: SES, quadra 801, cj k lote 8, Brasília DF – CEP: 70408-900

Tel: (061) 3225-2710

**GRÉCIA**

Endereço: SHIS, QL 4 cj. 1 c/18, Brasília DF – CEP: 70461-900

Tel: (061) 3248-1127

**GUATEMALA**

Endereço: SHIS, QL 8 cj. 5 c/1, Brasília DF – CEP: 70460-900

Tel: (061) 3248-3318

**GUIANA**

Endereço: SAS, quadra 5, bl N, Ed. Ordem dos Advogados do Brasil, Brasília DF
CEP: 70438-900

Tel: (061) 3224-9229

**HAITI**

Endereço: SHIS, QI 7 cj.17 c/119, Brasília DF – CEP: 70465-900

Tel: (061) 3248-6860

**HOLANDA**

Endereço: SES, Av. das Nações quadra 801 lote 5, Brasília DF – CEP: 70405-900

Tel: (061) 3321-4769

**HONDURAS**

Endereço: SBN, Ed. Eng. Paulo M Sampaio 13' sl.1311/1315, Brasília DF – CEP: 70040-095

Tel: (061) 3223-2773



HUNGRIA

Endereço: SES, Av. das Nações lote 19, Brasília DF – CEP: 70413-900


Tel: (061) 3243-0854



ÍNDIA

Endereço: SCS, Ed. Denasa, 13 andar, Brasília DF – CEP: 70463-900

Tel: (061) 3226-1585



INDONÉSIA

Endereço: SES, Av. das Nações Unidas quadra 805 lote 20, Brasília DF – CEP: 70200-900

Tel: (061) 3243-0102



IRÃ

Endereço: SES, Av. das Nações lote 31, Brasília DF – CEP: 70421-900

Tel: (061) 3242-5733



IRAQUE

Endereço: SES, Av. das Nações lote 64, Brasília DF, CEP: 70430-900

Tel: (061) 3243-1804



ISRAEL

Endereço: SES, Av. das Nações lote 38, Brasília DF – CEP: 70424-900

Tel: (061) 3244-7675



ITÁLIA

Endereço: SES, Av. das Nações lote 30, Brasília DF – CEP: 70420-900

Tel: (061) 3244-0044



JAPÃO

Endereço: SES, Av. das Nações lote 39, Brasília DF – CEP: 70425-900

Tel: (061) 3242-6866



JORDÂNIA

Endereço: SHIS, QI 9 cj. 18, c/ 14 - Brasília DF – CEP: 70483-900

Tel: (061) 3248-5407



KWAIT

Endereço: SHIS, QL 5 chácara 30, Brasília DF – CEP: 70467-900

Tel: (061) 3248-1634



LÍBANO

Endereço: SES, Av. das Nações lote 17, quadra 805, Brasília DF – CEP: 70411-900

Tel: (061) 3242-4801



LÍBIA

Endereço: SHIS, QI 15 chácara 26, Brasília DF – CEP: 70462-900

Tel: (061) 3248-6710



MALÁSIA

Endereço: SHIS, QL 5 chácara 42, Brasília DF – CEP: 70477-900

Tel: (061) 3248-5008

**MARROCOS**

Endereço: SHIS, QI 11 cj. 5 c/13, Brasília DF – CEP: 70455-900
Tel: (061) 3226-2288

**MÉXICO**

Endereço: SES, Av. das Nações lote 18, Brasília DF – CEP: 70412-900
Tel: (061) 3244-1011

**NICARÁGUA**

Endereço: SCS, Ed. Antônio Venâncio da Silva sl.1301/1306, Brasília DF – CEP: 70395-900
Tel: (061) 3225-0283

**NIGÉRIA**

Endereço: SEN, Av. das Nações Unidas lote 5, Brasília DF – CEP: 70459-900
Tel: (061) 3226-1717

**NORUEGA**

Endereço: SES, Av. das Nações lote 8, Brasília DF – CEP: 70418-900
Tel: (061) 3243-8720

**PANAMÁ**

Endereço: SCS, Ed. JK 13' sl.132/133, Brasília DF – CEP: 70306-900
Tel: (061) 3225-0895

**PAQUISTÃO**

Endereço: SCS, Ed. Central, 5'and, Brasília DF – CEP: 70304-900
Tel: (061) 3224-2922

**PARAGUAI**

Endereço: SES, Av. das Nações quadra 811 lote 42, Brasília DF – CEP: 70427-900
Tel: (061) 3242-3732

**PERU**

Endereço: SES, Av. das Nações lote 42, Brasília DF – CEP: 70428-900
Tel: (061) 3242-9435

**POLÔNIA**

Endereço: SES, Av. das Nações lote 33, Brasília DF – CEP: 70423-900
Tel: (061) 3242-9273

**PORTUGAL**

Endereço: SES, Av. das Nações lote 2, Brasília DF – CEP: 70402-900
Tel: (061) 3321-3434

**REPÚBLICA DOMINICANA**

Endereço: SHIS, QI 17 cj.3 c/13, Brasília DF – CEP: 70446-900
Tel: (061) 3248-1405

**ROMÊNIA**

Endereço: SEN, Av. das Nações lote 6, Brasília DF – CEP: 70456-900
Tel: (061) 3226-0746

**SENEGAL**

Endereço: SEN, Av. das Nações lote 18, Brasília DF – CEP: 70437-900

Tel: (061) 3226-4405

**SÉRVIA E MONTENEGRO**

Endereço: SES, Av. das Nações lote 15, Brasília DF – CEP: 70409-900

Tel: (061) 3223-7412

**SÍRIA**

Endereço: SEN, Av. das Nações lote 11, Brasília DF – CEP: 70434-900

Tel: (061) 3226-1260

**SUÉCIA**

Endereço: SES, Av. das Nações lote 29, Brasília DF – CEP: 70419-900

Tel: (061) 3243-1444

**SUIÇA**

Endereço: SES, Av. das Nações lote 41, Brasília DF – CEP: 70448-900

Tel: (061) 3244-5500

**SURINAME**

Endereço: SCS, quadra 2, lotes 20/21, Ed. OK, 2º and, Brasília DF – CEP: 70457-900

Tel: (061) 3321-4154

**TAILÂNDIA**

Endereço: SEN, Av. das Nações lote 10, Brasília DF – CEP: 70433-900

Tel: (061) 3224-6943

**TOGO**

Endereço: SHIS, QL 11 cj.9 c/10, Brasília DF – CEP: 0259-900

Tel: (061) 3248-4752

**TRINIDAD E TOBAGO**

Endereço: SHIS, QL 8 cj.4 c/5, Brasília DF – CEP: 70453-900

Tel: (061) 3248-1922

**TURQUIA**

Endereço: SES, Av. das Nações lote 23, Brasília DF – CEP: 70452-900

Tel: (061) 3242-1850

**URUGUAI**

Endereço: SES, Av. das Nações lote 14, Brasília DF – CEP: 70450-900

Tel: (061) 3224-2415

**VATICANO**

Endereço: SES, Av. das Nações lote 1, quadra 801, Brasília DF – CEP: 70401-900

Tel: (061) 3223-0794

**VENEZUELA**

Endereço: SES, Av. das Nações quadra 803 lote 13, Brasília DF – CEP: 70451-900

Tel: (061) 3223-9325

Ministério das Relações Exteriores
Subsecretaria-Geral das Comunidades Brasileiras no Exterior
Departamento de Imigração e Assuntos Jurídicos
Divisão de Imigração

Quadro Geral de Regime de Vistos para a Entrada de Estrangeiros no Brasil

(Atualizado em 16/05/2013)

Legenda

Padip – Portadores de passaporte diplomático
Pasof – Portadores de passaporte oficial ou de serviço
Vitem II – Visto de Negócios, para portadores de passaporte comum
Vitur – Visto de Turismo, para portadores de passaporte comum
(90) - Primeira entrada em 90 dias – Exigência válida para todos os tipos de visto – Lei no. 12.134/2009
– Ingresso permitido com Cédula de Identidade Civil
@ - Dispensa de Visto, por até 90 dias, para funcionários não acreditados no Brasil. Para funcionários acreditados, isenção pelo prazo da missão. Isenção de vistos para dependentes com até 16 anos. Dependentes, inclusive cônjuge, maiores de 16 anos, vistos por até 2 anos.
* - Máximo 90 dias de estada a cada 180 dias.
1. Visto exigido.
7. Dispensa de Visto, por até 60 dias.
8. Dispensa de Visto, por até 90 dias.
9. Dispensa de Visto, por até 90 dias, para funcionários não acreditados no Brasil. Para funcionários acreditados, Visto pelo prazo da missão.
10. Dispensa de Visto, por até 90 dias, para funcionários não acreditados no Brasil. Para funcionários acreditados, dispensa de visto para entrar no território brasileiro, mas deverão solicitar ao MRE visto pelo prazo da missão no período de 30 (trinta) dias da primeira entrada.
11. Dispensa de Visto, por até 30 dias, para funcionários não acreditados no Brasil. Para funcionários acreditados, Isenção pelo prazo da missão.
12. Dispensa de Visto, por até 90 dias, para funcionários não acreditados no Brasil. Para funcionários acreditados, Isenção pelo prazo da missão.
13. Dispensa de Visto, por até 180 dias, para funcionários não acreditados no Brasil. Para funcionários acreditados, Isenção pelo prazo da missão.
14. Dispensa de Visto, por até 14 dias, para funcionários não acreditados no Brasil. Para funcionários acreditados, Visto pelo prazo da missão.
15. Isenção de Visto, por prazo indeterminado, para funcionários acreditados e não acreditados.
16. O Brasil não mantém relações diplomáticas. Visto concedido sobre “laissez-passer” por até 90 dias. (Não se concede Visto Diplomático ou Visto Oficial).

Base Legal: - Lei n.º 6.815, de 19 de agosto de 1980.
- Decreto n.º 86.175, de 10 de dezembro de 1981.
- Resoluções Normativas do Conselho Nacional de Imigração (“CNIg”).

Quadro Geral de Regime de Vistos para a Entrada de Estrangeiros no Brasil

País	PADIP	PASOF	VITUR (TURISMO)	VITEM II (NEGÓCIOS)
Afeganistão	1	1	1	1
África do Sul	9	9	8	8
Albânia	12	12	1	1
Alemanha	12	12	8*	8*
Andorra	1	1	8	1
Angola (90)	12	12	1	1
Antígua e Barbuda	12	12	1	1
Arábia Saudita (90)	1	1	1	1
Argélia	12	12	1	1
Argentina	15	12	#8	#8
Armênia	12	12	1	1
Austrália	1	1	1	1
Áustria	12	12	8*	8*
Azerbaijão	12	12	1	1
Bahamas	12	12	8	1
Bangladesh	1	1	1	1
Barbados	12	12	8	1
Bareine (90)	1	1	1	1
Belarus	12	12	1	1
Bélgica	12	12	8*	8*
Belize	12	12	1	1
Benin	12	12	1	1
Bolívia	9	9	#8	#8
Bósnia	12	12	8	8
Botsuana	11	11	1	1
Brunei	1	1	1	1
Bulgária	9	9	8*	8*
Burkina Faso	12	12	1	1
Burundi	12	12	1	1
Butão	1	1	1	1
Cabo Verde (90)	12	12	1	1
Camarões	12	12	1	1
Camboja (90)	11	11	1	1
Canadá	1	1	1	1
Catar (90)	12	12	1	1
Cazaquistão (90)	12	12	1	1
Chade	1	1	1	1
Chile	12	12	#8	#8
China (90)	11	11	1	1

País	PADIP	PASOF	VITUR (TURISMO)	VITEM II (NEGÓCIOS)
Chipre	9	9	8*	8*
Cingapura	1	1	1	1
Colômbia	15	12	#8	#8
Comores	1	1	1	1
Congo, República do	12	12	1	1
Congo, República Democrática (ex-Zaire)	1	1	1	1
Cook, Ilhas	1	1	1	1
Coréia do Norte	1	1	1	1
Coréia do Sul (90)	12	12	8	8
Costa do Marfim	12	12	1	1
Costa Rica	12	12	8	8
Croácia	12	12	8	8
Cuba (90)	13	1	1	1
Dinamarca	12	12	8*	8*
Djibuti	1	1	1	1
Dominica	12	12	1	1
Egito	9	9	1	1
El Salvador	9	9	8	8
Emirados Árabes	1	1	1	1
Equador	15	12	#8	#8
Eritréia	1	1	1	1
Eslováquia	12	12	8*	8*
Eslovênia	12	12	8*	8*
Espanha	12	12	8*	8*
Estados Unidos	1	1	1	1
Estônia	9	9	8*	8*
Etiópia	1	1	1	1
Fiji, Ilhas	1	1	1	1
Filipinas (90)	13	13	8	8
Finlândia	12	12	8*	8*
França	9	9	8*	8*
Gabão (90)	12	12	1	1
Gâmbia	1	1	1	1
Gana (90)	12	12	1	1
Geórgia	12	12	1	1
Grã-Bretanha / UK	15	15	8	8
Granada	12	12	1	1
Grécia (90)	12	12	8*	8*
Guatemala	9	9	8	1

País	PADIP	PASOF	VITUR (TURISMO)	VITEM II (NEGÓCIOS)
Guiana	11	11	8	1
Guiné	1	1	1	1
Guiné Bissau	12	12	1	1
Guiné Equatorial (90)	1	1	1	1
Haiti	12	12	1	1
Honduras (90)	12	12	8	8
Hong Kong	-	-	8	8
Hungria	12	12	8*	8*
Iêmen	1	1	1	1
Índia	9	9	1	1
Indonésia (90)	14	14	1	1
Irã	1	1	1	1
Iraque	1	1	1	1
Irlanda	15	15	8	8
Islândia	9	9	8	8
Israel	15	12	8	8
Itália	12	12	8*	8*
Jamaica	12	12	1	1
Japão (90)	1	1	1	1
Jordânia (90)	11	11	1	1
Kiribati, Ilhas	1	1	1	1
Kosovo	16	16	16	16
Kuaite (90)	1	1	1	1
Laos (90)	12	12	1	1
Lesoto	1	1	1	1
Letônia	9	9	8*	8*
Líbano	1	1	1	1
Libéria	1	1	1	1
Líbia (90)	1	1	1	1
Liechtenstein	1	1	8	1
Lituânia	12	12	8*	8*
Luxemburgo	12	12	8*	8*
Macau	-	-	8	8
Macedônia / FYROM	1	1	1	1
Madagascar	1	1	1	1
Malásia	12	12	8	1
Malauí	1	1	1	1
Maldivas, Ilhas	1	1	1	1
Mali	12	12	1	1
Malta	9	9	8*	8*
Marianas, Ilhas	1	1	1	1

País	PADIP	PASOF	VITUR (TURISMO)	VITEM II (NEGÓCIOS)
Marrocos	12	12	8	8
Marshall, Ilhas	1	1	1	1
Maurício, Ilhas	1	1	1	1
Mauritânia	1	1	1	1
México	12	12	8	8
Micronésia	1	1	1	1
Moçambique	12	12	1	1
Moldova	12	12	1	1
Mônaco	1	1	8	8
Mongólia	12	12	1	1
Montenegro	1	1	1	1
Myanmar / Birmânia(90)	1	1	1	1
Namíbia	12	12	8	1
Nauru	1	1	1	1
Nepal	12	12	1	1
Nicarágua	12	12	1	1
Níger	1	1	1	1
Nigéria (90)	10	10	1	1
Noruega	12	12	8	8
Nova Zelândia	1	1	8	8
Omã (90)	1	1	1	1
Ordem S.M. Malta	15	15	8	8
Países Baixos / Holanda	9	9	8*	8*
Palestina (Autoridade)	1	1	1	1
Panamá	12	12	8	1
Papua Nova Guiné	1	1	1	1
Paquistão (90)	9	1	1	1
Paraguai (90)	15	12	#8	#8
Peru	15	13	#8	#8
Polónia	12	12	8	8
Portugal (90)	12	12	8	8
Quênia	12	12	1	1
Quirguistão	1	1	1	1
Rep. Centro Africana	1	1	1	1
Rep. Dominicana	12	12	1	1
Rep. Do Palau	1	1	1	1
Rep. Tcheca	12	12	8*	8*
Romênia	12	12	8*	8*
Ruanda	1	1	1	1
Rússia	12	12	8	8
Salomão, Ilhas	1	1	1	1

País	PADIP	PASOF	VITUR (TURISMO)	VITEM II (NEGÓCIOS)
Samoa Ocidental	1	1	1	1
Santa Lúcia	12	12	1	1
S. Cristóvão e Nevis	1	1	1	1
São Marinho	15	15	8	8
S. Tomé e Príncipe (90)	12	12	1	1
S. Vicente e Granadinas	12	12	1	1
Senegal	12	12	1	1
Serra Leoa	1	1	1	1
Sérvia	12	12	1	1
Seychelles, Ilhas	12	12	1	1
Síria (90)	1	1	1	1
Somália	1	1	1	1
Sri Lanka	12@	12@	1	1
Suazilândia	1	1	1	1
Sudão	11	11	1	1
Sudão do Sul	1	1	1	1
Suécia	12	12	8*	8*
Suíça (90)	15	15	8	8
Suriname	9	9	8	8
Tadjiquistão	1	1	1	1
Tailândia (90)	12	12	8	8
Taiwan (90)	16	16	16	16
Tanzânia	12	12	1	1
Timor Leste	1	1	1	1
Togo	1	1	1	1
Tonga	1	1	1	1
Trinidad e Tobago	12	12	8	8
Tunísia (90)	15	13	8	8
Turcomenistão	1	1	1	1
Turquia	12	12	8	8
Tuvalu, Ilhas	1	1	1	1
Ucrânia	12	12	8	8
Uganda	1	1	1	1
Uruguai	15	12	#8	#8
Uzbequistão	12	1	1	1
Vanuatu	1	1	1	1
Vaticano	15	15	8	8
Venezuela	12	9	#7	#7
Vietnã	12	12	1	1
Zâmbia	12	12	1	1
Zimbábue	1	1	1	1



Viagens

Para obter informações sobre hotéis, passagens aéreas, passeios turísticos e outras providências, entrar em contato com a agência de turismo oficial Master Turismo.

Nome: Lucas Condurú Davis

Título: Gerente Master Receptivo

Organização: Master Turismo

Endereço: Avenida Afonso Pena, 981, 3º andar, 30.130-002

Tel.: +55 31 35053672

Fax: +55 31 35052677

E-mail: lucas.davis@masterreceptivo.com.br

Os principais aeroportos internacionais do Brasil ficam em São Paulo (Aeroporto Internacional de Guarulhos) e no Rio de Janeiro (Aeroporto Internacional do Galeão), de onde os participantes podem seguir para Belo Horizonte (Aeroporto Internacional Tancredo Neves) em voos de conexão. Os voos entre São Paulo ou o Rio de Janeiro e Belo Horizonte duram cerca de uma hora.

Aconselha-se que os delegados façam suas reservas de viagem o quanto antes, pois na época das reuniões os voos para o Brasil e do Brasil podem estar muito cheios. Para o Aeroporto Internacional Tancredo Neves em Belo Horizonte, há voos internacionais diretos de Lisboa, Miami e Panamá, sendo estes operados pelas empresas American Airlines e TAM Linhas Aéreas, TAP e Copa Airlines. A partir de julho de 2013, a Aerolíneas Argentinas operará voo direto de Belo Horizonte para Buenos Aires. Além dos destinos internacionais, a capital de Minas se conecta com todas as demais capitais do país, bem como diversas outras cidades.

O Aeroporto Internacional Tancredo Neves fica a 38 quilômetros ao norte de Belo Horizonte, a aproximadamente 45 minutos do centro da capital e a 1h15min do Centro de Convenções.

As reservas de passagens aéreas poderão ser feitas pela Master Turismo, através de contato direto ou via site (www.50ico.com.br). Temos tarifas diferenciadas para grupos e condições diferenciadas para reservas efetuadas com antecedência.

Transporte

Aeroporto - Hotéis

Na chegada e na partida do aeroporto haverá transporte especial para os delegados da OIC até o hotel escolhido para hospedagem. Para usar esse transporte, cada delegado deverá especificar as datas, horários e números de seus voos de chegada e partida, preenchendo online o formulário de pedido de transporte (www.50ico.com.br) ou, caso não tenham acesso à Internet, preenchendo e devolvendo o formulário em anexo no documento de Convocação para as reuniões (documento ED-2153/13, Anexo II-C).

Condições

O delegado deverá informar o horário do voo com 72 horas de antecedência de sua chegada, junto à agência Master Turismo para garantir o traslado. Caso não informe, estará sujeito à disponibilidade.

Hotéis, Centro de Convenções e Eventos - Micro-ônibus

A organização do evento disponibilizará vans/micro-ônibus para o transporte dos delegados, dos hotéis ao Centro de Convenções Expominas e do Centro de Convenções até os hotéis. Fiquem atentos às datas e horários disponíveis nos totens colocados na recepção de cada hotel.

Hospedagem

As reservas de hotéis poderão ser efetuadas por meio do site www.50ico.com.br. Recomenda-se aos delegados que agilizem ao máximo os procedimentos de viagem e de reservas de hotel em função do número de participantes esperados para o aniversário de 50 anos da OIC. Essas reservas também poderão ser realizadas junto à Master Turismo, através dos telefones: +55 31 3505-3671 ou +55 31 3505-3673.

Informações sobre viagem e reserva de hotel

Atendimento 01: Estevão Amaral

Organização: Master Turismo

Tel.: 55 31 3505-3671

E-mail: estevao.amaral@masterreceptivo.com.br

Atendimento 02: Norma Queiroz

Organização: Master Turismo

Tel.: 55 31 3505-3673

E-mail: norma.queiroz@masterreceptivo.com.br

Rede oficial do evento: Accor

As tarifas acordadas abaixo estarão disponíveis somente até **24 de julho de 2013**. Sugerimos que os delegados reservem com antecedência devido à alta temporada em Belo Horizonte.



Total de apartamentos: 150

Endereço: Avenida do Contorno, 7315, Lourdes, 30110-047, Belo Horizonte, Brasil

Telefone: +55 31 3298-4100

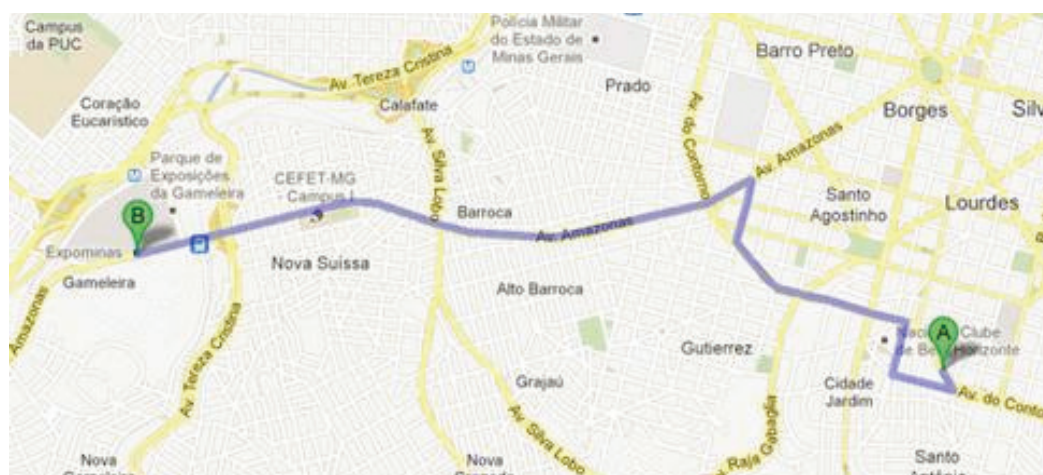
Fax: +55 31 3298-4105

Site: <http://www.mercure.com/pt-br/hotel-3575-mercure-belo-horizonte-lourdes-hotel/index.shtml>

TARIFA ACORDADA - US\$			
Quantidade		Simplex*	Duplo*
51	Apartamento Standard Twin	US\$234	US\$273
19	Apartamento Luxo Twin/ Casal	US\$243	US\$284
23	Apartamento Luxo Casal	US\$243	US\$284
57	Apartamento Executivo Casal	US\$272	US\$312

* Café da manhã incluso.

Distância: Hotel / Expominas - 5,9 km



Total de apartamentos: 40

Endereço: Rua Cicero Ferreira, 10, Serra, 30220-040, Belo Horizonte, Brasil

Telefone: +55 31 3280-3700

Fax: +55 31 3280-3735

Site: <http://www.mercure.com/pt-br/hotel-3050-mercure-belo-horizonte-lifecenter-hotel/index.shtml>

TARIFA ACORDADA - US\$				
Quantidade		Simplex*	Duplo*	Triplo*
20	Apartamento Standard Twin	US\$183	US\$214	US\$448
20	Apartamento Standard Casal	US\$183	US\$214	US\$448

* Café da manhã incluso

Distância: Hotel / Expominas - 8,3 km





IBIS - Liberdade - 3 estrelas

Total de apartamentos: 60

Endereço: Avenida João Pinheiro, 602, Lourdes, 30130-180, Belo Horizonte, Brasil

Telefone: +55 31 2111-1500

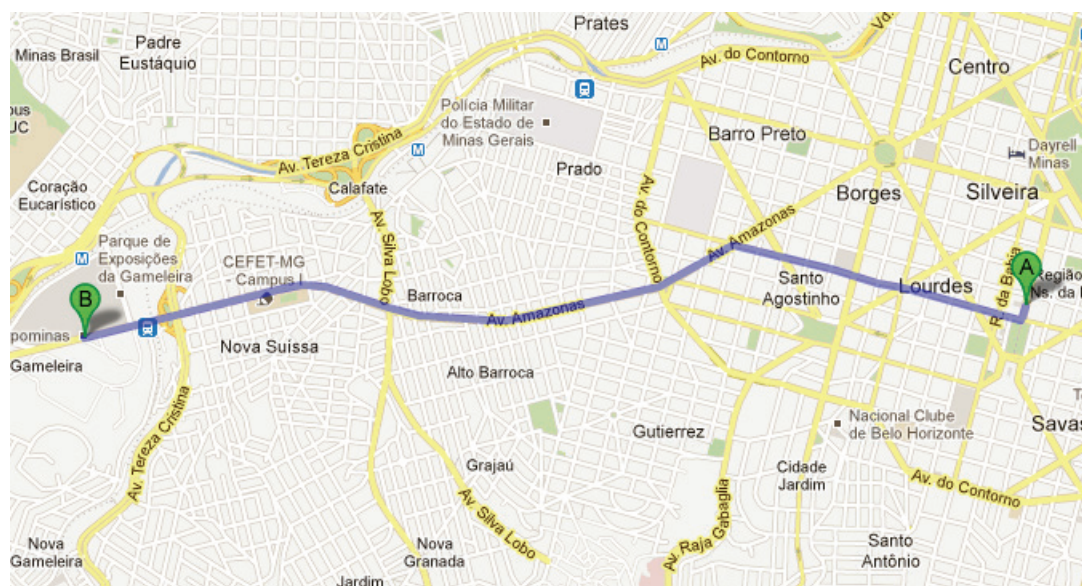

Fax: +55 31 2111-1505

Site: <http://www.ibis.com/gb/hotel-5298-ibis-belo-horizonte-liberdade/index.shtml>

TARIFA ACORDADA - US\$			
Quantidade		Simplex*	Duplo*
60	Apartamento Standard Casal	US\$141	US\$150

* Café da manhã incluso

Distância: Hotel / Expominas – 10,6 km





IBIS Savassi- 3 estrelas

Total de apartamentos: 80

Endereço: Avenida do Contorno, 6180, Lourdes, 30110-042, Belo Horizonte, Brasil

Telefone: +55 31 3888-4300

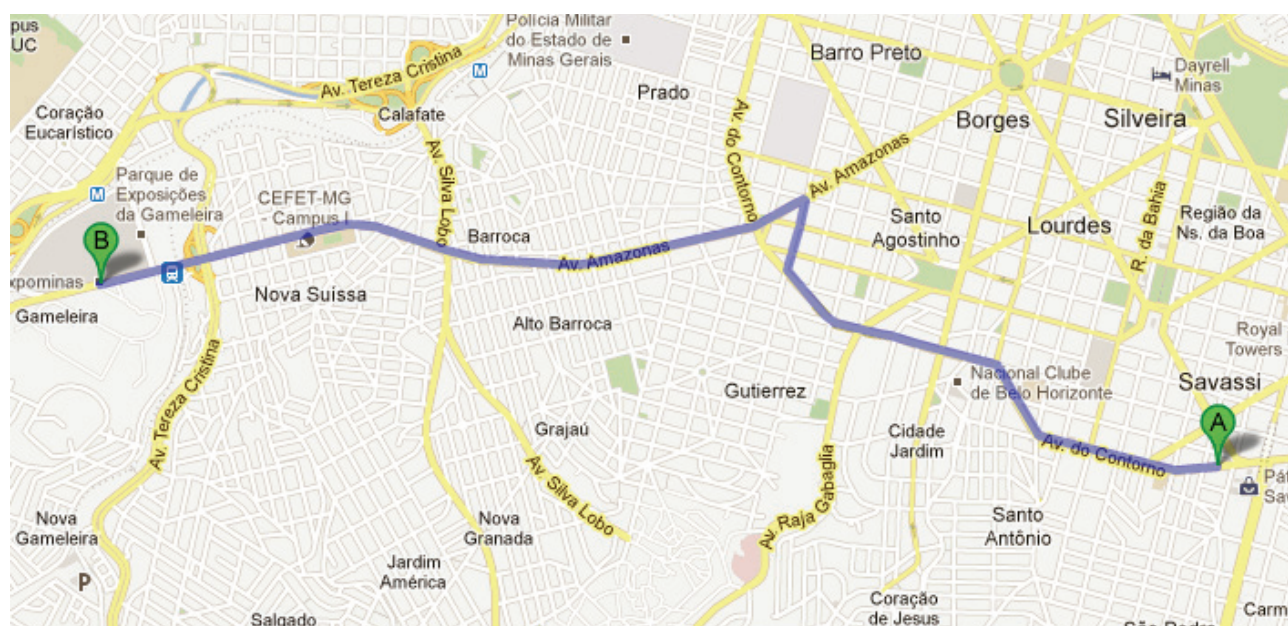

Fax: +55 31 3888-4301

Site: <http://www.accorhotels.com/gb/hotel-7021-ibis-bh-savassi/index.shtml>

TARIFA ACORDADA - US\$			
Quantidade		Simplex*	Duplo*
80	Apartamento Standard Casal	US\$141	US\$150

* Café da manhã incluso

Distância: Hotel / Expominas – 6,4 km





Saúde

Vacinas

Aconselha-se a vacinação contra febre amarela aos estrangeiros em viagem ao Brasil.

Para obter informações atualizadas sobre vacinas, visitar o site da Organização Mundial da Saúde (www.who.int) e do Consulado Geral do Brasil em Londres (<http://cglondres.itamaraty.gov.br/en-us/vaccinations.xml>).

Hospitais em Belo Horizonte

Biocor

<http://www.biocor.com.br>

Tel.: (31) 3289-5000

Endereço: Alameda da Serra, 217 - Vila da Serra

Hospital Belo Horizonte

<http://www.hospitalbelohorizonte.com.br>

Tel.: (31) 3449-7799

Endereço: Avenida Antônio Carlos, 1694 - Cachoeirinha

Hospital das Clínicas

<http://www.hc.ufmg.br>

Tel.: (31) 3248-9300

Endereço: Avenida Professor Alfredo Balena, 110 - Santa Efigênia

Hospital Infantil João Paulo II

<http://www.fhemig.mg.gov.br>

Tel.: (31) 3239-9000 / (31) 3239-9018

Endereço: Alameda Ezequiel Dias, 345 - Santa Efigênia

Hospital João XXIII

<http://www.fhemig.mg.gov.br>

Tel.: (31) 3239-9200

Endereço: Avenida Professor Alfredo Balena, 400 - Santa Efigênia

Hospital Life Center

<http://www.lifec.com.br>

Tel.: (31) 3280-4000

Endereço: Rua Professor Estêvão Pinto, 33 - Serra

Hospital Madre Tereza

<http://www.hospitalmadreteresa.com.br>

Tel.: (31) 3339-8000

Endereço: Avenida Raja Gabaglia, 1002 - Gutierrez

Hospital Mater Dei

<http://www.materdei.com.br>

Tel.: (31) 3339-9000

Endereço: Rua Gonçalves Dias, 2700 - Lourdes

Hospital Ortopédico

<http://www.ortopedicobh.com.br>

Tel.: (31) 3289-1212

Endereço: Avenida Professor Otávio Coelho de Magalhães, 111 - Mangabeiras

Alimentação



No evento

Será oferecido almoço aos delegados no Expominas, em restaurante exclusivo, nos dias de realização do evento. Teremos cardápio variado durante a semana.

Comidas Típicas Mineiras

O Estado de Minas Gerais é mundialmente conhecido pela sua excelência gastronômica. As comidas típicas mineiras fazem parte da história do Brasil. Os pratos regionais incluem milho, carne de porco, queijo minas, pão de queijo, feijão tropeiro, angu, tutu à mineira, elaborado a partir de uma pasta de feijão cozido misturado com a farinha de mandioca, guarnecido com ovos cozidos ou fritos, e linguiça frita. Além das quitandas, que são biscoitos a base de polvilho, sequilhos, roscas e doces a base de laranja-da-terra, abóbora e mamão. Típico de Minas Gerais é a utilização das panelas feitas de pedra.

Sugerimos que durante a sua estadia em solo mineiro você não deixe de experimentar uma de nossas delícias:

Pão de Queijo



Apesar de ser denominado como “pão”, o pão de queijo não utiliza fermento biológico ou químico e consiste basicamente em um tipo de biscoito de polvilho azedo ou doce, acrescido de ovos, sal, banha de porco, óleo vegetal e derivados de queijo, de consistência macia e elástica. Empresas brasileiras fabricam e exportam pão de queijo congelado para a América, a Europa e o Japão, entre outros lugares.

Queijo Minas



O queijo Minas Padrão é um queijo de simples elaboração e de muita versatilidade na culinária, sendo o principal ingrediente para o famoso pão de queijo. Este queijo é um dos mais populares e apreciados no Brasil e extensamente fabricado em Minas Gerais, com destaque para algumas regiões como Serro, Serra de Araxá e Canastra.

Feijão Tropeiro



O feijão tropeiro é um prato típico da comida mineira e para quem visita as nossas cidades é um pedido obrigatório. O feijão, misturado à farinha de mandioca, torresmo, linguiça, ovos, alho, cebola e tempero, tornou-se um prato básico do cardápio dos homens da época colonial.

Doce de Leite



O doce de leite é um doce tradicional brasileiro. Geralmente é feito ao se ferver leite com açúcar, mas também pode ser obtido cozinhando leite condensado por várias horas ou por cerca de 40 a 60 minutos em panela de pressão. Ele é usado em balas e outras comidas doces, como bolos, biscoitos ou sorvetes. Em alguns lugares, é comido com torradas. Minas Gerais produz um dos mais apreciados doces de leite do Brasil, exportando para diversos países no mundo.

Cachaça e Caipirinha



Genuína bebida brasileira, a cachaça encontrou sua melhor expressão em Minas Gerais. Em Minas, estão as tradicionais pingas de notória excelência, das quais a mais famosa e internacionalmente reconhecida é a Havana, de Salinas (que fica na região Norte do Estado). Alguns produtores mineiros dizem que o segredo está na forma de se colher e moer a cana e no processo rigorosamente artesanal do alambique de cobre.

A caipirinha é uma das bebidas brasileiras mais conhecidas internacionalmente. É feita com cachaça, limão-taiti não descascado (ou outro limão verde), açúcar e gelo. No Brasil, e especialmente em Minas Gerais, é servida na maioria dos bares e restaurantes.



Programação

REUNIÕES DA OIC
Programa preliminar
9 a 13 de setembro de 2013

Domingo, 8	Setembro	Sala	Reunião aberta a	Nota
Dia todo	Chegada a Belo Horizonte			
Dia todo	Inscrições	Hotel		
17h	Café com o Governador Antonio Anastasia	Palácio da Liberdade	Membros da OIC e observadores	
Segunda-feira, 9	Setembro	Sala	Reunião aberta a	Nota
8h – 9h	Inscrições	Foyer de entrada	Membros da OIC e observadores	Se necessária
8h – 9h	Reunião de orientação	Sala de reuniões	Restrita	
9h – 11h	Abertura oficial do evento	Plenário	Membros da OIC e observadores	
11h – 13h	Sessão do Conselho	Plenário	Membros da OIC e observadores	
13h – 14h30	Almoço	Restaurante Exclusivo	Membros da OIC observadores	
14h30 – 16h30	Comitê de Promoção e Desenvolvimento de Mercado	Sala de Comitês 1	Membros da OIC e observadores aceitos	
16h30 – 18h	Reuniões de coordenação	Plenário / Sala de Comitês	Membros exportadores e Membros consumidores	
18h30 – 20h	Coquetel de boas-vindas	Expominas	Membros da OIC e observadores	
Terça-feira, 10	Setembro	Sala	Reunião aberta a	Nota
9h30 – 10h	Reunião de orientação	Comitês	Oradores do Fórum	Se necessária
10h – 13h	3º Fórum Consultivo	Plenário	Membros da OIC e observadores	Números e requisitos ainda por confirmar
13h – 14h30	Almoço	Restaurante Exclusivo	Membros da OIC e observadores	
14h30 – 17h30	3º Fórum Consultivo	Miniplenário	Membros da OIC e observadores	Números e requisitos ainda por confirmar
20h – 21h30	Evento cultural	Local por confirmar	Membros da OIC e observadores	
Quarta-feira, 11	Setembro	Sala	Reunião aberta a	Nota
9h30 – 13h	JCSP	Sala de Comitês 1	JCSP e Membros	
9h30 – 11h30	Comitê de Finanças e Administração	Sala de Comitês 2	Membros da OIC	
13h – 14h30	Almoço	Restaurante Exclusivo	Membros da OIC e observadores	
14h30 – 17h30	Comitê de Projetos	Sala de Comitês 1	Membros da OIC e observadores aceitos	
20h – 22h	Coquetel de homenagem	Assembléia Legislativa	Membros da OIC e observadores aceitos	Compromisso Opcional
19h – 21h	Visita Gastronômica	Local por Confirmar	Membros da OIC e observadores	Compromisso Opcional
Quinta-feira, 12	Setembro	Sala	Reunião aberta a	Nota
9h – 11h	Grupo Central	Sala de Comitês 1	Membros da OIC e observadores aceitos	
11h – 13h	Conselho	Plenário	Membros da OIC e observadores aceitos	
13h – 14h	Conferência de imprensa	Sala de imprensa	Imprensa	
13h – 14h30	Almoço	Restaurante Exclusivo	Membros da OIC e observadores	
14h30 – 17h	Conselho	Plenário	Membros da OIC e observadores aceitos	
21h	Jantar comemorativo do 50º aniversário	Local por confirmar	Membros da OIC e observadores	
Sexta-feira, 13	Setembro	Sala	Reunião aberta a	Nota
Dia todo	Visita Técnica	Fazenda Samambaia	Membros da OIC e observadores	Restrição de Vagas. Mediante inscrição prévia

Visita Técnica à região Sul de Minas



A visita técnica ocorrerá na Fazenda Samambaia, em Santo Antônio do Amparo, na região Sul de Minas. A visita será gratuita, mediante inscrição prévia e serão disponibilizadas 80 vagas. Transporte e alimentação estarão inclusos. O tempo de viagem de Belo Horizonte a Santo Antônio do Amparo é de cerca de 2 horas. Distância de Belo Horizonte: 190 km

Sobre o Cambraia Café

Consistência e Qualidade

A Família Cambraia produz cafés de qualidade há mais de um século, atuando no mercado diferenciado internacional e exportando seus produtos para América do Norte, Europa, Ásia e Oceania. A chave para o sucesso da Cambraia está no segredo de saber preparar blends de excelência, consistentes em sua qualidade e quantidade.

Tradição e Tecnologia

Com tradição no plantio e preparação do café, a Família possui fazendas e torrefação próprias, na região de Santo Antônio do Amparo, sul de Minas Gerais. O cuidado na produção do café começa na escolha dos grãos e se estende até o empacotamento. A indústria é capaz de processar microlotes especiais e grandes lotes, utilizando tecnologia avançada para obter um produto final com alto padrão e qualidade.

Os Cafés Cambraia são torrados e embalados na própria empresa, através do “Fresco System”. Essa tecnologia permite o empacotamento imediato, incluindo ainda uma válvula desgaseificadora e inserção de nitrogênio. Tudo isso para reduzir o nível de oxigênio a menos de 1% na embalagem, impedindo quase totalmente a oxidação do café e preservando seu aroma e frescor.

Cooperativismo, Sustentabilidade e Certificações

A Cambraia Cafés conta ainda com a parceria de uma cooperativa de cafeicultores – a Sancoffee – que reúne 20 fazendas, todas localizadas na mesma microrregião e a uma altitude média de 1.100 metros, ideal para o cultivo de cafés finos. Com foco em sustentabilidade, a Cambraia possui produtos totalmente certificados, desde as fazendas até o processo industrial. Estão entre os principais certificados os selos BSCA, UTZ, Rainforest Alliance, Fairtrade e orgânico BSC.

Com um produto diferenciado, a empresa tem total controle sobre todo o processo, sendo capaz de manter uma produção onde não existe perda de qualidade. A Cambraia oferece cafés exclusivos e consistentes à disposição do mercado, vindo direto das fazendas e da torrefação até chegar à sua xícara.



A woman with long blonde hair, wearing a grey t-shirt and white shorts, stands on a rocky outcrop with her hands on her hips, looking out over a vast, lush green forest. A dark blue backpack with a rolled-up blue mat is on the ground next to her. The background shows rolling hills and a clear sky with light clouds.

Atrações Turísticas

Minas Gerais possui uma gama de opções turísticas reconhecidas em todo o mundo pela sua beleza e infraestrutura. A capital do estado, Belo Horizonte, apresenta ao turista diversas atrações. Disponibilizaremos, por intermédio da agência de turismo Master Turismo, opções de passeios por todo o estado e especialmente pela cidade de Belo Horizonte.

Contato Master Turismo

Nome: Lucas Condurú Davis

Título: Gerente Master Receptivo

Organização: Master Turismo

Endereço: Av. Afonso Pena, 981, 3º andar, 30.130-002

Tel.: +55 31 35053672

Fax: +55 31 35052677

E-mail: lucas.davis@masterreceptivo.com.br

City Tour por Belo Horizonte

Horário sugerido de saída: 9h e 14h

Duração: 4 horas

Visitas inclusas: Igreja São Francisco e Mercado Central

Pontos de Parada: Mineirão, Praça da Liberdade e Praça do Papa

Visitas Panorâmicas: Rua do Amendoim, Casa do Baile, Museu de Arte da Pampulha, Catedral da Boa Viagem, Palácio das Artes, e Praça da Estação.

Opcional: Almoço no Restaurante Dona Lucinha

Atrações em Belo Horizonte

Praça da Estação

A Praça Rui Barbosa, conhecida como Praça da Estação, é atualmente um dos principais espaços públicos para a realização de shows e eventos. Nela acontece uma das maiores festas juninas do país, o Arraial de Belô. Mas a sua história começa junto com a origem da cidade. Ela abrigava a estação de trem, por onde chegavam os materiais para a construção da nova capital mineira. Hoje, abriga uma estação do metrô e conta ainda com um grande atrativo: o Museu de Artes e Ofícios, o único da América Latina implantado em um belo edifício neoclássico.



Museu de Arte e Ofícios

Uma fascinante viagem no tempo. São mais de duas mil peças dos séculos XVIII ao XX, acervo de objetos utilizados no início das mais variadas profissões, onde se pode entender toda a riqueza e a evolução do trabalho. Inaugurado em 2005, é o primeiro e único museu da América Latina dedicado integralmente ao tema. Com 9.000 metros quadrados de área, ocupa os prédios históricos da praça da estação.

Centro Cultural UFMG

O centro cultural UFMG realiza produção e divulgação da cultura, com exposições, espetáculos de música, poesia, teatro, dança e performance, mostras de filmes, encontros e debates, oficinas e cursos de línguas estrangeiras.

Feira de Arte e Artesanato da Afonso Pena

Um dos principais atrativos turísticos da cidade, a feira começou na Praça da Liberdade, em 1969. Tornou-se ponto de encontro de várias gerações, pois a riqueza e diversidade dos trabalhos expostos é um sucesso, atraindo pessoas de todo o país. Acabou extrapolando os limites da praça e foi transferida para a Avenida Afonso Pena em 1991. Acontece todos os domingos, de 7h as 14h, e reúne cerca de três mil expositores.

Palácio das Artes

O Palácio das Artes é um complexo cultural que fomenta e difunde a arte e a cultura e proporciona uma multiplicidade de experiências para o público visitante. Localizado na Avenida Afonso Pena, na região central de Belo Horizonte, e ladeado pela biodiversidade do Parque Municipal, é um dos raros espaços no país e na América Latina que reúne, num mesmo local, diversos equipamentos culturais: o Grande Teatro, o Teatro João Ceschiatti, a Sala Juvenal Dias, o Cine Humberto Mauro e as galerias de arte.

Galerias de Arte

É um espaço dinâmico que proporciona a fruição das mais diversas expressões e linguagens artísticas e em que circulam diariamente artistas, curadores, maestros, diretores artísticos, produtores, gestores, pesquisadores, estudantes de arte e público em geral. O Palácio possui, ainda, o Centro de Convivência João Etienne Filho, que conta com uma biblioteca e uma midiateca acessível ao público.

Parque Municipal

O Parque Municipal, popularmente conhecido como espaço de lazer e contemplação da cidade, foi inaugurado em 1897, inspirado nos parques franceses da Belle Époque, com jardim florido e coreto central.

Hoje, o parque funciona como espaço ambiental e cultural, um cantinho de tranquilidade em meio à agitação metropolitana de Belo Horizonte. Uma das principais áreas verdes da capital mineira, o parque conta com 182 mil metros quadrados de vegetação e mais de 250 espécies de árvores raras e nativas. Complexo Arquitetônico da Pampulha

Complexo Arquitetônico da Pampulha

Lagoa da Pampulha

Cartão postal de Belo Horizonte, a Lagoa da Pampulha representa, mundialmente, as propostas de modernidade dos anos 40. O arquiteto e gênio criador, Oscar Niemeyer, que faleceu em dezembro de 2012, próximo de completar 105 anos, marcou profundamente o espaço urbano que se estendeu para além dos limites da cidade projetada e circunscrita ao anel da Avenida do Contorno.

A Lagoa da Pampulha, com 18 quilômetros de extensão, representa um belo cenário para diversas atividades como caminhada, ciclismo e competições internacionais. Ao longo dos anos, a Pampulha assumiu sua vocação natural para o turismo e o lazer. A riqueza do Complexo Arquitetônico atrai milhares de turistas, que observam ícones da modernidade nas curvas da Igreja de São

Francisco de Assis, no Museu de Arte Moderna e na Casa do Baile, construções geradas sob as perspectivas desenvolvimentistas do prefeito da época, Juscelino Kubitschek. O projeto previa a construção de uma série de edifícios em torno de um lago artificial: um cassino, um clube de elite, um salão de danças populares, uma igreja e um hotel, que nunca foi construído.

Na esteira do Complexo Arquitetônico, incorporou-se o Aeroporto da Pampulha, construído antes mesmo da represa, e mais tarde o Campus da Universidade Federal de Minas Gerais (UFMG), a Fundação Zoobotânica, os estádios Mineirão e Mineirinho, entre outros.



Museu de Arte da Pampulha

O Museu de Arte da Pampulha (MAP), antigo Cassino da Pampulha, fundado em 1942, integra o Conjunto Arquitetônico da Pampulha. O cassino trouxe algumas das maiores atrações de shows musicais internacionais. Em 1946, o jogo foi proibido em todo o Brasil e o prédio passou a funcionar como museu a partir de 1957. O MAP abriga obras dos escultores Alfredo Ceschiatti, Zamojnsk e José Pedrosa, e os jardins foram criados pelo paisagista Burle Marx.

Igreja de São Francisco de Assis

A “Igrejinha da Pampulha”, como é conhecida, foi o último prédio a ser erguido no Complexo. Na época, 1943, o visual moderno causou impacto na tradicional sociedade, que não conseguiu entender aquele prédio como um templo religioso e a igreja ficou fechada até 1959, quando, finalmente, foi entregue ao culto religioso católico. Na parte externa, o painel de azulejos é de Cândido Portinari, os jardins de Burle Marx e as pastilhas de Luiz Pedrosa. Na parte interna, destacam-se os quadros da Via Sacra e um painel pintado por Portinari na parede do altar principal, além dos baixos-relevos em bronze do batistério do escultor Alfredo Ceschiatti.

Casa do Baile

A Casa do Baile foi projetada em 1943 para ser local de dança popular. Atualmente, é um Centro de Arquitetura e Urbanismo. Da parte externa, é possível desfrutar a bela vista da Lagoa da Pampulha, com vista para o Museu de Arte da Pampulha, do outro lado. A Casa do Baile possui filmes sobre a construção do Conjunto Arquitetônico da Pampulha. A curiosidade do local está em um grande painel com desenhos feitos pelo próprio Oscar Niemeyer, na parede que faz divisão com o pequeno auditório.



Clube Tênis

O clube deve ser visualizado pela parte de fora e reflete a ideia de um barco a se lançar sobre as águas. O projeto de 1942 apresentou uma inovação arquitetônica: o telhado de duas águas, que se inclinam em sentido contrário a dos telhados tradicionais, como asa de borboleta. Este tipo de telhado se tornou moda em Belo Horizonte e passou a caracterizar as construções mineiras e brasileiras do período. As paredes laterais cercadas por vidros propiciam sensação de liberdade. No salão principal, encontra-se uma pintura de Portinari, conhecida como “O Jogo”. O prédio, ao longo dos anos, sofreu modificações.

Pampulha Iate Clube

Na Avenida Otacílio Negrão de Lima, completando o contorno da Lagoa, um pouco antes de chegar ao Museu de Arte, está localizado o Pampulha Iate Clube (PIC), um clube concebido para atender a alta sociedade mineira. Foi inaugurado em 1961, com a presença de 20 mil pessoas, entre elas o Presidente Juscelino Kubitschek e os atores Grande Otelo e Anilza Leoni. Três grandes mestres assinaram os projetos: Oscar Niemeyer, Roberto Burle Marx e Cândido Portinari. Niemeyer criou o projeto, Burle Marx e Portinari trabalharam o interior do salão de festas com o quadro “Frevo” e um painel de azulejos, intitulado “Peixes”, no cenário dos jardins. Hoje, o quadro encontra-se instalado no hall principal do prédio do PIC.

Casa de JK

A casa foi projetada em 1943 para ser residência de fim de semana para Juscelino Kubitschek. O telhado em asa de borboleta segue o mesmo estilo do Iate Tênis Clube. A casa ainda se mantém como no projeto original, pois as reformas que foram feitas tiveram assistência de Niemeyer. Atualmente, a casa está sendo restaurada e será transformada em museu.

Circuito Cultural Praça da Liberdade

O Circuito Cultural Praça da Liberdade, localizado na região central de Belo Horizonte é, atualmente, o maior complexo cultural do país e o único do mundo fruto de parceria público-privada. Ao todo, são oito espaços e museus em funcionamento: Arquivo Público Mineiro, Biblioteca Pública Estadual Luiz de Bessa, Centro de Arte Popular Cemig, Espaço TIM UFMG do Conhecimento, Memorial Minas Gerais Vale, Museu das Minas e do Metal, Museu Mineiro e Palácio da Liberdade, além das atividades do Inhotim Escola, que ocorrem paralelas às obras de sua sede.

Inaugurado em 2010, o Circuito Cultural Praça da Liberdade foi criado com o objetivo de explorar a diversidade cultural – com opções interativas e abertas ao público – em uma área de enorme valor simbólico, histórico e arquitetônico de Belo Horizonte. A oportunidade surgiu com a transferência da sede do Governo de Minas Gerais para a Cidade Administrativa, no bairro Serra Verde. Adaptados, os antigos prédios das secretarias abriram suas portas e passaram a abrigar museus e espaços culturais.

Palácio da Liberdade



Sede histórica do Governo do Estado, o Palácio da Liberdade é um dos principais cartões postais de Belo Horizonte. Uma das obras principais do Conjunto Arquitetônico da Praça da Liberdade, o edifício foi palco de decisões políticas e sociais que marcaram a história do povo mineiro e brasileiro.

Inaugurado em 1897, seu objetivo era servir como sede administrativa do Governo de Minas Gerais e residência oficial dos governadores do Estado. Chrispin Jacques Bias Fortes foi o primeiro a ocupar o local. Depois dele, Benedito Valadares, Milton Campos e os ex-governadores e ex-presidentes da República Juscelino Kubitschek e Tancredo Neves também residiram em suas dependências.

Centro de Arte Popular

O Centro de Arte Popular Cemig é o espaço ideal para uma verdadeira imersão na nossa cultura de raiz. Localizado na Rua Gonçalves Dias, número 1608, próximo à Praça da Liberdade, sua edificação principal data da década de 1920, e segue as características do ecletismo. Inicialmente construído para uso residencial, foi também sede do antigo Hospital São Tarcísio. Posteriormente, o prédio foi reprojetoado pelos arquitetos Acácio Gil Borsoi e Janete Costa para instalar o Centro de Arte Popular Cemig.

Espaço TIM UFMG do Conhecimento

Instalado em um edifício de cinco andares que parece um grande cubo de vidro, o Espaço TIM UFMG do Conhecimento tem como objetivo aproximar a população do conhecimento científico. É um museu dinâmico, que faz uso de recursos tecnológicos e audiovisuais em uma abordagem lúdica e interativa.

Um dos destaques do Espaço é o Terraço Astronômico. Nele, os visitantes podem observar o céu, com o auxílio de equipamentos especializados e a orientação de profissionais de astronomia. Localizado no quinto andar, o terraço divide espaço com outra atração: o Planetário. Único no estado de Minas Gerais, consiste em uma estrutura semi-esférica com um sistema de projeção digital que possibilita ao público uma visão de 360°. Dessa forma, tem-se uma experiência de imersão. Diariamente, são realizadas sessões com produções audiovisuais e, semanalmente, projeções astronômicas comentadas.

Memorial Minas Gerais Vale

Destacar o patrimônio cultural e histórico mineiro como importante fonte de experiências e emoções: esta é a proposta do Memorial Minas Gerais Vale. Localizado na esquina da Alameda da Educação com a Rua Gonçalves Dias, ao lado do Museu das Minas e do Metal, o espaço reúne manifestações contemporâneas, populares e folclóricas, que instigam o visitante a conhecer um pouco mais sobre a história e as características do estado.

Contando com a museografia de Gringo Cardia, no Memorial, os elementos que constituem a identidade mineira são apresentados de maneira interativa nos 31 espaços de exposição e convivência, sendo inclusive contados a partir da história do próprio prédio, local onde foi lançada a pedra fundamental de Belo Horizonte. Além disso, nele encontram-se obras de artistas-símbolos de Minas Gerais, como os sertões de Guimarães Rosa, os temas que inspiraram Carlos Drummond de Andrade, a “não arte” de Lygia Clark e o trabalho de Sebastião Salgado. Grande destaque também é dado ao Ciclo do Ouro em Minas Gerais.

Museu das Minas e do Metal

O imponente edifício do Museu das Minas e do Metal, popularmente conhecido como “Prédio Rosa” da Praça da Liberdade, abriga um importante acervo de duas das principais atividades econômicas de Minas Gerais: a mineração e a metalurgia.

Colocando a metalurgia e a mineração sob uma perspectiva histórica, as 18 salas do Museu apresentam, de forma criativa, o fascinante universo dos metais, dos minerais e de seus componentes. São 44 atrações sobre o tema, sendo 11 instalações dedicadas às principais minas do Estado.

O Inhotim

Visita ao Inhotim

Horário sugerido de saída: 8h

Duração: 6 horas

Incluído: Taxa de entrada no Inhotim



Inhotim é um lugar em contínua transformação, onde a arte convive em relação única com a natureza. Situado em Brumadinho, a 60 km de Belo Horizonte, Inhotim ocupa uma área de 45 hectares de jardins – parte deles criada em colaboração com o paisagista brasileiro Roberto Burle Marx – com uma extensa coleção botânica de espécies tropicais raras e um acervo artístico de relevância internacional.

Inhotim foi apresentado pela primeira vez ao público em setembro de 2004 e, no ano seguinte, iniciou uma agenda de visitas para atender à rede escolar da região de Brumadinho e a grupos específicos. Em outubro de 2006, com estrutura completa para sua inauguração ao grande público, a instituição abriu as portas para visitas em dias regulares, sem a necessidade de agendamento prévio.

Inhotim é uma instituição comprometida com o desenvolvimento da comunidade onde está inserida. Sua coleção botânica e acervo de arte contemporânea são utilizados sistematicamente para projetos educativos e para a formação de

profissionais de áreas ligadas à arte e ao meio ambiente. Inhotim também participa ativamente da formulação de políticas para a melhoria da qualidade de vida na região, seja em parceria com o poder público ou com atuação independente.

Arte Contemporânea

O acervo do Inhotim vem sendo formado desde meados de 1980, com foco na arte produzida internacionalmente dos anos 60 até os nossos dias. Pintura, escultura, desenho, fotografia, vídeo e instalações de renomados artistas brasileiros e internacionais são exibidos em galerias espalhadas pelo Parque Ambiental.

Os espaços expositivos são divididos entre 11 galerias dedicadas a obras permanentes, outras quatro para obras temporárias e diversas obras de arte espalhadas pelos jardins do Inhotim. Bienalmente, uma nova mostra temporária é apresentada, com o intuito de divulgar as novas aquisições e criar reinterpretações da coleção, e novos projetos individuais de artistas são inaugurados, fazendo de Inhotim um lugar em constante evolução.

As galerias permanentes foram desenvolvidas especificamente para receber obras de Tunga, Cildo Meireles, Adriana Varejão, Doris Salcedo, Victor Grippo, Matthew Barney, Rivane Neuenschwander, Valeska Soares, Janet Cardiff & George Miller e Doug Aitken. As galerias temporárias – Lago, Fonte, Praça e Mata – têm cerca de mil metros quadrados cada uma e contam todas elas com o mesmo tipo de arquitetura, com grandes vãos que permitem aproveitamento versátil dos espaços para apresentação de obras de vídeo, instalação, pintura, escultura etc.

Todas as atividades desenvolvidas no Inhotim são promovidas pelo Instituto Inhotim, uma entidade privada, sem fins lucrativos e qualificada pelo Governo Federal e pelo Governo do Estado de Minas Gerais como a Organização da Sociedade Civil de Interesse Público (Oscip).

Atrações turísticas em Minas Gerais



O turismo é uma das mais fortes vocações de Minas, graças à imensa variedade de atrações. Concentra o principal conjunto do patrimônio histórico colonial tombado do Brasil, sendo que a cidade de Ouro Preto, o centro histórico de Diamantina e o

Santuário do Bom Jesus de Matosinhos, em Congonhas, detêm o título de Patrimônio Cultural da Humanidade, concedido pela Unesco.

No estado encontram-se as maiores e mais tradicionais estâncias hidrominerais do país, além de uma grande variedade de parques e reservas biológicas, que abrigam belezas naturais e culturais como sítios arqueológicos e pinturas rupestres.

É também possível se aventurar pelas montanhas, serras, grutas, cachoeiras e rios de Minas, que cobrem mais de 200 mil hectares, além de áreas sob proteção ambiental com mais de 656 mil hectares.

Visita a Ouro Preto e Mariana

Horário sugerido de saída: 9h

Duração: 9 horas

Visitas inclusas: Igreja São Francisco de Assis, Museu de Mineralogia e Casa dos Contos

Visitas Panorâmicas: Museu da Inconfidência e Praça Tiradentes

Sobre Ouro Preto

A origem da cidade está na descoberta de enormes quantidades de ouro nos séculos XVII e XVIII, o que gerou um dos mais importantes episódios da nossa história, a Inconfidência Mineira. Lá, Joaquim José da Silva Xavier, o Tiradentes, Cláudio Manuel da Costa, Tomás Antônio Gonzaga e outros conspiradores planejaram a revolta frustrada contra a corte portuguesa.

As riquezas encontradas na região fizeram com que a Vila Rica de Albuquerque experimentasse um grande desenvolvimento, atraindo muita gente em busca de fortuna. Casarões, igrejas e palácios foram erguidos e a cidade tornou-se a capital da Província de Minas Gerais. Em 1897, com a mudança da sede do Governo para Belo Horizonte, Ouro Preto foi praticamente abandonada. O isolamento, porém, permitiu que um significativo conjunto arquitetônico fosse preservado até os dias de hoje. A cidade tem o título de Patrimônio Cultural da Humanidade, concedido pela Unesco.

Caminhar pelo calçamento de pedra das ladeiras de Ouro Preto é fazer uma viagem no espaço e no tempo. Pode-se visitar o Palácio das Autoridades e as casas que pertenciam aos inconfidentes, entrar nas igrejas barrocas ornadas com



ouro e imagens esculpidas por importantes artistas da época, como o Aleijadinho, e reconhecer os costumes de seus antigos moradores nos objetos expostos nos museus. E para quem gosta de natureza, existem áreas como o Parque Estadual do Itacolomi e numerosas cachoeiras nos arredores. Muitas pousadas da cidade foram instaladas em casarões históricos adaptados para oferecer conforto. Os restaurantes servem a autêntica comida mineira, e os artesãos produzem peças com o ouro e as pedras de Minas Gerais.

Sobre Mariana

Mariana é hoje uma das mais importantes cidades do Circuito do Ouro. Guarda junto com seus distritos interessantes relíquias do tempo em que começou a ser desenhada a história das Minas Gerais, sendo a primeira capital do estado. Assim como Ouro Preto, Mariana possui um belo Conjunto Arquitetônico, notados em suas igrejas, sobrados, ruas e chafarizes.

Outras opções de passeios turísticos

Alambique e Cachaçaria Vale Verde – Betim

Horário sugerido de saída: 14h

Duração: 5 horas

Visitas inclusas: Fazenda e Alambique - Vale Verde.


Como todo bom mineiro adora uma cachaça de qualidade, saboreada com um bom tira-gosto e à beira de um belo fogão a lenha, está é uma excelente opção para quem quer viver um dia de “mineiro”. Durante a visita, teremos a oportunidade de degustar uma das melhores cachaças de Minas Gerais e apreciar as belezas do Alambique e Parque Ecológico Vale Verde.

Gruta de Maquiné e Gruta Rei do Mato – Cordisburgo e Rei do Mato

Horário sugerido de saída: 9h

Duração: 8 horas

Visitas inclusas: Museu Guimarães Rosa, Gruta de Maquiné e Gruta Rei do Mato
A Gruta de Maquiné abriga sete grandes salões abertos à visitação pública, totalizando 650 metros lineares e desnível de apenas 18 metros. O preparo de iluminação e passarelas possibilita aos visitantes vislumbrarem as maravilhas



da gruta por um percurso acompanhado integralmente por um guia local. O local pode ser percorrido por meio de passarelas, construídas a fim de preservar o solo no interior da gruta.

A Gruta Rei do Mato possui 220 metros de extensão, com um desnível de 48 metros. Em seus quatro salões, observam-se estalagmites, estalactites e cascatas de pedras calcárias surpreendentes. No quarto salão da gruta, destacam-se formações raras, como duas colunas esbeltas perfeitamente cilíndricas e harmônicas compostas de belos cristais de calcita.

Parque Nacional Serra do Cipó

Horário sugerido de saída: 8h

Duração: 11 horas

Visitas inclusas: Parque Nacional da Serra do Cipó e Cachoeira Grande

Pontos de Parada: Rio Cipó

Situado na Serra do Espinhaço, o Parque Nacional da Serra do Cipó, protege uma área do tamanho do município de Belo Horizonte. Criado em 1984, o Parque visa à preservação de um local extremamente rico em fauna, flora, águas e importantes elementos históricos e culturais. A área envolve terras dos municípios de Jaboticatubas, Santana do Riacho, Morro do Pilar e Itambé do Mato Dentro.

Condições e valores

Os participantes deverão demonstrar interesse com antecedência de até 72 horas antes do passeio. Haverá uma ficha para preenchimento obrigatório, com dados dos participantes e os passeios escolhidos. Em caso de cancelamento, deverá ser informado à Master Turismo, no mínimo 24 horas antes do passeio. Caso não ocorra o cancelamento no prazo indicado, não haverá ressarcimento. Todos os passeios terão o mesmo valor: US\$ 127,00 ou R\$ 235,00 (por pessoa). Os passeios terão saída com no mínimo 2 (dois) participantes.





Dicas

Clima

Em Belo Horizonte, as temperaturas devem ficar perto da média para o mês de setembro, período de inverno brasileiro (21/6 a 20/9), mínima de 17 graus e máxima de 27 graus, e a umidade do ar em torno de 30%.

Eletricidade

A corrente elétrica no Brasil varia de 100 a 127 volts ou 220 a 240 volts e de 50 a 60 Hz. Em Belo Horizonte, a carga elétrica predominante é de 127 volts.

Plug redondo de dois pinos (modelo antigo)



Plug redondo de três pinos (modelo novo)



Bancos

Haverá no Expominas um caixa eletrônico do Banco do Brasil e outro 24 horas com várias bandeiras de bancos nacionais e internacionais.

Bancos no Aeroporto Internacional Tancredo Neves

Banco do Brasil

Tel: (31) 3689-2055/2160

Localização: Terminal de passageiros - saguão

Horário de funcionamento: de 11h as 16h

Banco Santander

Tel: (31) 3689-2441/2442

Localização: Terminal de passageiros - saguão

Horário de funcionamento: de 11h as 16h

Caixas Eletrônicas no Aeroporto Internacional Tancredo Neves

Banco do Brasil, Santander, Itaú, Caixa Econômica Federal, Bradesco, HSBC e Banco 24. Horário de funcionamento: 24h

Casas de Câmbio

Casa de Câmbio no Aeroporto Internacional Tancredo Neves

Action S/A

Tel: (31) 3689-2860/2861

Localização: Terminal de passageiros - área central

Horário de funcionamento: 24h

Casa de Câmbio nos Shoppings

BH Shopping

Rodovia BR 356, 3.049, Loja - OP 83

CEP: 30320900 - Belvedere

Tel: 4004.5700

Atendimento: LOJA: de 2ª a 6ª, das 10h às 22h. Sábado, das 10h às 19h. FONES: 4004.5700 (capitais e regiões metropolitanas) e 0800 400 0800 (demais regiões). Horário de Teletendimento: de 2ª a 6ª, das 8h às 19h. Sábados, das 9h às 16h.

DiamondMall

Au. Olegário Maciel, 1600, Loja 65 - Térreo

CEP: 30180111 - Lourdes

Tel: 4004.5700

Atendimento: LOJA: de 2ª a 6ª, das 10h às 20h. Sábado das 10h às 19h. FONES: 4004.5700 (capitais e regiões metropolitanas) e 0800 400 0800 (demais regiões). Horário de Teletendimento: de 2ª a 6ª, das 8h às 19h. Sábados, das 9h às 16h.

Pátio Savassi

Avenida do Contorno, 6061, Lojas 04 e 05

CEP: 30110929 - Savassi

Tel: 4004.5700

Atendimento: LOJA: de 2ª a 6ª, das 10h às 22h. Sábado, das 10h às 19h. FONES: 4004.5700 (capitais e regiões metropolitanas) e 0800 400 0800 (demais regiões). Horário de Teletendimento: de 2ª a 6ª, das 8h às 19h. Sábados, das 9h às 16h.

Shoppings

Todos os shoppings possuem o mesmo horário de funcionamento, de 2ª a sábado, das 10h às 22h e domingos, das 14h às 20h.

BH Shopping

Primeiro shopping do estado, o BH Shopping é um espaço de lazer que une moda, estilo, conceito, diversão e conforto. Inaugurado em 1979.

Endereço: Rodovia BR 356, CEP: 30320900 - Belvedere

Site: <http://www.bhshopping.com.br>



DiamondMall

Há 16 anos, o DiamondMall atende o consumidor mais exigente da cidade e oferece as lojas mais charmosas do mundo todo, seis salas de cinema espaçosas, com tecnologia de última geração, além de uma praça de alimentação cheia de opções e uma praça de restaurantes com o melhor da cozinha local e internacional. O DiamondMall pertence ao Grupo Multiplan e está localizado em uma das áreas mais nobres da cidade.

Endereço: Av. Olegário Maciel, 1.600 - CEP: 30180-111 - Lourdes

Site: <http://www.diamondmall.com.br>



Pátio Savassi

Primeiro *lifestyle center* de Belo Horizonte, o Pátio Savassi é especial e diferente. Eclético, reúne com elegância marcas de sucesso internacional, a simpáticas sorveterias e cafés. Construído em um dos pontos de maior efervescência cultural da cidade, no coração da Savassi, o Pátio reflete, em seu projeto arquitetônico, o conceito de um *lifestyle*, no qual os corredores se confundem com as ruas do bairro, dentro de uma proposta agradável, que oferece, além de conforto, segurança.

Endereço: Avenida do Contorno, 6061 - CEP: 30110929 - Savassi

Site: <http://patiosavassi.com>



Telefones de emergência

Corpo de Bombeiros: 193

Atendimento 24 horas por dia.

Polícia Militar: 190

Rádio patrulha, ocorrência de trânsito e policiamento. Atende 24 horas por dia.

Pronto Socorro: 192

Pronto socorro policial.

Defesa Civil: 199

Ligações dos hotéis

Chamada interurbana a cobrar: 9 + número do telefone + DDD (sem zero) + número do telefone.

Chamada urbana a cobrar: 9 + número do telefone

Informações sobre tarifas: 108

Chamadas interurbanas e internacionais a cobrar via telefonista: 107

50
anos



**ORGANIZAÇÃO
INTERNACIONAL
DO CAFÉ**

**Para mais informações, entre no site:
www.50ico.com.br**

Contato com a equipe organizadora

Secretaria de Estado de Agricultura, Pecuária e Abastecimento de Minas Gerais

Pollyanna Sales
Empreendedora Pública
Tel: +55 31 3915 8808
pollyanna.sales@agricultura.mg.gov.br

João Ricardo Oliveira Júnior
Assessor de Relações Internacionais
Tel: +55 31 3915 8432
joao.oliveira@agricultura.mg.gov.br

Café Editora, responsável pela Feira Internacional 8º Espaço Café Brasil

Caio Alonso
Diretor de Planejamento
Tel: +55 11 3586 2233
caio.fontes@cafeeditora.com.br

Marcos Haddad
Diretor Comercial
Tel: +55 11 3586 2233
marcos.haddad@cafeeditora.com.br



ORGANIZAÇÃO INTERNACIONAL DO CAFÉ

CAFÉ EDITORA



Serviço de Apoio às Micro e Pequenas
Empresas de Minas Gerais



Ministério das
Relações Exteriores

Ministério da
Agricultura, Pecuária
e Abastecimento

GOVERNO FEDERAL
BRASIL
PAÍS RICO É PAÍS SEM POBREZA